

ИП Поветкин А.С.

*Приложение 1
Утвержден
постановлением
от _____ 2019 года
№ _____*

ПРОЕКТ ПЛАНИРОВКИ ТЕРРИТОРИИ

Для размещения линейного объекта:

**«Подъездная дорога к площадке
свинокомплекса «Этап.2 Комплекс зданий и
сооружений по искусственному осеменению и
воспроизводству свиней свиноводческого
комплекса №2. Площадка №1 близ д.Жердево
Фатежского района Курской области»**

Основная часть проекта планировки

Руководитель _____

Поветкин А.С.



Курск 2019 г.

ИП Поветкин А.С.

Приложение 1
Утвержден
постановлением
от _____ *2019 года*
№ _____

Раздел 1
«Проект планировки территории. Графическая часть»












Руководитель



 Поветкин А.С.

Курск 2019 г.

An aerial photograph of a rural landscape. A red line, representing a proposed road or path, starts at a road intersection in the bottom left corner. It curves northwards through a green field, then turns eastwards, passing a small pond and a forested area. The line ends at a small building in the top right corner. The landscape is a mix of green fields, brown plowed fields, and a forested area. A small pond is visible near the center of the image. A road runs horizontally across the bottom of the image.

	-полоса отвода под строительство линейного объекта
	-номер характерных точек границ зон планируемого размещения линейных объектов и красных линий
	-граница территории, в отношении которой осуществляется подготовка проекта прланировки
	-ось проектируемой автодороги
	-зона с особыми условиями территории
	-граница земельного участка, сведения о котором содержатся в ЕГРН
	- устанавливаемые красные линии
	- существующие красные линии
	- отменяемые красные линии
	-характерные точки красных линий
	- условный номер образуемого земельного участка

№	X	Y	№	X	Y
1	470 880,29	1 278 839,46	52	470 031,51	1 278 224,07
2	470 865,37	1 278 858,17	53	470 034,06	1 278 229,15
3	470 842,52	1 278 840,78	54	470 035,25	1 278 231,73
4	470 842,84	1 278 834,59	55	470 036,46	1 278 232,94
5	470 818,97	1 278 815,00	56	470 069,35	1 278 232,18
6	470 808,56	1 278 806,52	57	470 084,38	1 278 231,25
7	470 799,69	1 278 798,34	58	470 366,93	1 278 202,77
8	470 793,04	1 278 791,55	59	470 373,94	1 278 202,18
9	470 785,41	1 278 782,92	60	470 381,28	1 278 201,82
10	470 778,26	1 278 773,90	61	470 388,66	1 278 201,72
11	470 773,31	1 278 766,99	62	470 399,15	1 278 202,01
12	470 765,99	1 278 755,57	63	470 412,67	1 278 203,18
13	470 759,84	1 278 744,49	64	470 422,96	1 278 205,13
14	470 752,37	1 278 728,39	65	470 436,44	1 278 207,40
15	470 746,96	1 278 713,78	66	470 447,67	1 278 210,39
16	470 645,47	1 278 404,64	67	470 462,53	1 278 215,41
17	470 643,73	1 278 399,34	68	470 476,07	1 278 221,11
18	470 639,82	1 278 390,50	69	470 488,25	1 278 227,23
19	470 635,66	1 278 380,53	70	470 498,14	1 278 232,97
20	470 630,18	1 278 369,34	71	470 573,55	1 278 279,55
21	470 627,29	1 278 364,09	72	470 586,02	1 278 287,88
22	470 622,96	1 278 355,52	73	470 595,46	1 278 295,12
23	470 617,87	1 278 347,98	74	470 601,91	1 278 300,58
24	470 610,99	1 278 338,90	75	470 608,86	1 278 306,99
25	470 602,24	1 278 328,80	76	470 616,96	1 278 315,24
26	470 594,94	1 278 321,35	77	470 626,53	1 278 326,30
27	470 588,66	1 278 315,57	78	470 634,14	1 278 336,34
28	470 582,91	1 278 310,70	79	470 640,23	1 278 345,37
29	470 574,36	1 278 304,15	80	470 644,98	1 278 354,75
30	470 562,74	1 278 296,37	81	470 647,94	1 278 360,12
31	470 487,86	1 278 250,13	82	470 653,89	1 278 372,28
32	470 478,73	1 278 244,83	83	470 658,20	1 278 382,61
33	470 467,69	1 278 239,28	84	470 662,42	1 278 392,15
34	470 455,44	1 278 234,13	85	470 671,50	1 278 419,78
35	470 441,89	1 278 229,55	86	470 765,84	1 278 707,18
36	470 431,87	1 278 226,88	87	470 770,84	1 278 720,69
37	470 419,71	1 278 224,40	88	470 777,68	1 278 735,41
38	470 410,38	1 278 223,06	89	470 783,17	1 278 745,31
39	470 398,01	1 278 221,99	90	470 789,87	1 278 755,76
40	470 388,52	1 278 221,72	91	470 794,24	1 278 761,86
41	470 381,91	1 278 221,81	92	470 800,75	1 278 770,08
42	470 375,27	1 278 222,14	93	470 807,69	1 278 777,92
43	470 368,77	1 278 222,68	94	470 813,63	1 278 783,98
44	470 349,55	1 278 224,62	95	470 821,67	1 278 791,40
45	470 086,00	1 278 251,19	96	470 831,63	1 278 799,51
46	470 070,20	1 278 252,16	97	470 855,46	1 278 819,07
47	470 036,27	1 278 252,95	98	470 861,60	1 278 811,29
48	470 033,63	1 278 256,65	99	470 883,10	1 278 828,28
49	470 032,93	1 278 258,20	100	470 876,78	1 278 836,58
50	470 028,57	1 278 273,58	1	470 880,29	1 278 839,46
51	470 026,85	1 278 203,65			

Общая площадь земельного участка	24888 кв.м.
----------------------------------	-------------

						Подъездная дорога к площадке свиногомплекса "Этап 2. Комплекс зданий и сооружений по искусственному осеменению и воспроизводству свиней, свиноводческого комплекса №2 Площадка №1 близ д. Жердево Фатежского района Курской области			
ИЗМ.	КОЛ.	ЛИСТ	№ ДОК	ПОДПИСЬ	ДАТА				
						Проект планировки территории, для линейного объекта	Стадия	Лист	Листов
							ППТ	1	1
Разработал						Ситуационный план, перечень координат характерных точек красных линий, условные обозначения	ИП Поветкин А.С.		

Проект планировки территории, для линейного объекта

46:25:190003

46:25:000000:820

Начало подъездной дороги к свинопольскому ПК 0+00
соответствует кромке покрытия автодороги
автодороги х. Сорокин - с. Сотниково

ИЗМ.	КОЛ.	ЛИСТ	№ ДОК	ПОДПИСЬ	ДАТА
Подъездная дорога к площадке свинопольского ПК "Этап 2. Комплекс зданий и сооружений по искусственному осеменению и воспроизводству свиней, свиноводческого комплекса №2. Площадка №1 близ д. Жердево Фатежского района Курской области					
Проект планировки территории, для линейного объекта					
Стадия					
Лист					
Листов					
ППТ					
1					
4					
Разработал					
Чертеж границ зон планируемого размещения линейных объектов М 1:1000					
Чертеж красных линий					
ИП Поветкин А.С.					

						Подъездная дорога к площадке свинокомплекса "Этап 2. Комплекс зданий и сооружений по искусственному осеменению и воспроизводству свиней, свиноводческого комплекса №2. Площадка №1 близ д. Жердево Фатежского района Курской области			
ИЗМ.	КОЛ.	ЛИСТ	№ ДОК	ПОДПИСЬ	ДАТА				
						Проект планировки территории, для линейного объекта	Стадия	Лист	Листов
							ППТ	1	4
Разработал						Чертеж границ зон планируемого размещения линейных объектов М 1:1000 Чертеж красных линий	ИП Поветкин А.С.		

46:25:080003

46:25:080003:4

46:25:190003

						Подъездная дорога к площадке свиного комплекса "Этап 2. Комплекс зданий и сооружений по искусственному осеменению и воспроизводству свиней, свиноводческого комплекса №2. Площадка №1 близ д. Жердево Фатежского района Курской области			
изм.	кол.	лист	№ док	подпись	дата				
						Проект планировки территории, для линейного объекта	Стадия	Лист	Листов
							ППТ	2	4
Разработал						Чертеж границ зон планируемого размещения линейных объектов М 1:1000 Чертеж красных линий	ИП Поветкин А.С.		



Конец подъездной дороги к свиноподкормочному комплексу
соответствует кромке покрытия автодороги

46:25:080003

46:25:080003:15(1)

						Подъездная дорога к площадке свиноподкормочного комплекса "Этап 2. Комплекс зданий и сооружений по искусственному осеменению и воспроизводству свиней, свиноводческого комплекса №2. Площадка №1 близ д. Жердево Фатежского района Курской области			
ИЗМ.	КОЛ.	ЛИСТ	№ ДОК	ПОДПИСЬ	ДАТА				
						Проект планировки территории, для линейного объекта		Стадия ППТ	Лист 4
Разработал						Чертеж границ зон планируемого размещения линейных объектов М 1:1000 Чертеж красных линий		ИП Поветкин А.С.	

ИП Поветкин А.С.

Приложение 1
Утвержден
постановлением
от _____ 2019 года
№ _____

Раздел 2
«Положение о размещении линейных объектов»

Руководитель



Поветкин А.С.

Курск 2019 г.

2.1 Исходно-разрешительная документация

Основные решения по планировке территории приняты в соответствии с действующими нормативными документами:

- Постановление Администрации Банинского сельсовета Фатежского района №95 от 13.08.2019г. «О разработке проекта планировки и проекта межевания»;
- Технические условия на примыкание подъездной дороги к автомобильной дороге «Крым»-Сотниково;
- Градостроительный кодекс Российской Федерации;
- Земельный кодекс Российской Федерации;
- СП 34.13330.2012. «Автомобильные дороги. Актуализированная редакция СНиП 2.05.02-85*»;
- Свод правил. Градостроительство. Планировка и застройка городских и сельских поселений»;
- Постановление №564 от 12 мая 2017г «Об утверждении Положения о составе и содержании проектов планировки территории, предусматривающих размещение одного или нескольких линейных объектов»;
- ВСН 8-89 (Минавтодор РСФСР) Инструкция по охране природной среды при строительстве, ремонте и содержании автомобильных дорог;
- ОДМ 218.3.031-2013 Методические рекомендации по охране окружающей среды при строительстве, ремонте и содержании автомобильных дорог;
- Генеральный план МО Банинский сельсовет Фатежского района Курской области;
- Технический отчет об инженерно-геологических изысканиях, выполненные ООО «ГЕО разведка»;
- Технический отчет об инженерно-геологических изысканиях, выполненные ООО «Геодезия и изыскания в строительстве».

2.2 Наименование, основные характеристики (категория, протяженность, проектная мощность, пропускная способность, грузонапряженность, интенсивность движения) и назначение планируемых для размещения линейных объектов.

Проектом планировки территории предусмотрено размещение линейного объекта: «Подъездная дорога к площадке свиного комплекса «Этап.2 Комплекс зданий и сооружений по искусственному осеменению и воспроизводству свиней свиноводческого комплекса №2. Площадка №1 близ д.Жердево Фатежского района Курской области».

Взам. инв. №							Лист
Подпись и дата							1
Изм.	Кол.	Лист	№ док	Подпись	Дата		

Отметки поверхности изменяются в пределах 228,76-231,81 м с общим уклоном в юго-восточном направлении. Территория, выделяемая для строительства подъездной дороги расположена на землях сельскохозяйственного назначения.

Категория автомобильной дороги	VB
Строительная длина, км.	1,215 м
Расчетная скорость, км/ч.	40 км/ч (уточняется проектом)
Число полос движения	1
Ширина земляного полотна, м	7,5
Ширина проезжей части, м	4,5м., с устройством разъездных карманов
Ширина обочин, м	1,50*2
Тип дорожной одежды	облегченный
Вид покрытия	асфальтобетон

2.3 Перечень субъектов Российской Федерации, перечень муниципальных районов, городских округов в составе субъектов Российской Федерации, перечень поселений, населенных пунктов внутригородских территорий городов федерального значения, на территориях которых устанавливаются зоны планируемого размещения линейных объектов.

Взам. инв. №		<p>строительства).</p> <p>2.3 Перечень субъектов Российской Федерации, перечень муниципальных районов, городских округов в составе субъектов Российской Федерации, перечень поселений, населенных пунктов внутригородских территорий городов федерального значения, на территориях которых устанавливаются зоны планируемого размещения линейных объектов.</p> <p>Полоса отвода для строительства данного проектируемого сооружения располагается на территории Банинского сельсовета, Фатежского района, Курской области.</p>	
Подпись и дата			
Инв. № подл.			

							Лист
Изм.			№ док	Подпись	Дата		2

2.4 Перечень координат характерных точек границ зон планируемого размещения линейных объектов

№	X	Y	№	X	Y
1	470 880,29	1 278 839,46	52	470 031,51	1 278 224,07
2	470 865,37	1 278 858,17	53	470 034,06	1 278 229,15
3	470 842,52	1 278 840,78	54	470 035,25	1 278 231,73
4	470 842,84	1 278 834,59	55	470 036,46	1 278 232,94
5	470 818,97	1 278 815,00	56	470 069,35	1 278 232,18
6	470 808,56	1 278 806,52	57	470 084,38	1 278 231,25
7	470 799,69	1 278 798,34	58	470 366,93	1 278 202,77
8	470 793,04	1 278 791,55	59	470 373,94	1 278 202,18
9	470 785,41	1 278 782,92	60	470 381,28	1 278 201,82
10	470 778,26	1 278 773,90	61	470 388,66	1 278 201,72
11	470 773,31	1 278 766,99	62	470 399,15	1 278 202,01
12	470 765,99	1 278 755,57	63	470 412,67	1 278 203,18
13	470 759,84	1 278 744,49	64	470 422,96	1 278 205,13
14	470 752,37	1 278 728,39	65	470 436,44	1 278 207,40
15	470 746,96	1 278 713,78	66	470 447,67	1 278 210,39
16	470 645,47	1 278 404,64	67	470 462,53	1 278 215,41
17	470 643,73	1 278 399,34	68	470 476,07	1 278 221,11
18	470 639,82	1 278 390,50	69	470 488,25	1 278 227,23
19	470 635,66	1 278 380,53	70	470 498,14	1 278 232,97
20	470 630,18	1 278 369,34	71	470 573,55	1 278 279,55
21	470 627,29	1 278 364,09	72	470 586,02	1 278 287,88
22	470 622,96	1 278 355,52	73	470 595,46	1 278 295,12
23	470 617,87	1 278 347,98	74	470 601,91	1 278 300,58
24	470 610,99	1 278 338,90	75	470 608,86	1 278 306,99
25	470 602,24	1 278 328,80	76	470 616,96	1 278 315,24
26	470 594,94	1 278 321,35	77	470 626,53	1 278 326,30
27	470 588,66	1 278 315,57	78	470 634,14	1 278 336,34
28	470 582,91	1 278 310,70	79	470 640,23	1 278 345,37
29	470 574,36	1 278 304,15	80	470 644,98	1 278 354,75
30	470 562,74	1 278 296,37	81	470 647,94	1 278 360,12
31	470 487,86	1 278 250,13	82	470 653,89	1 278 372,28
32	470 478,73	1 278 244,83	83	470 658,20	1 278 382,61
33	470 467,69	1 278 239,28	84	470 662,42	1 278 392,15
34	470 455,44	1 278 234,13	85	470 671,50	1 278 419,78
35	470 441,89	1 278 229,55	86	470 765,84	1 278 707,18
36	470 431,87	1 278 226,88	87	470 770,84	1 278 720,69
37	470 419,71	1 278 224,40	88	470 777,68	1 278 735,41
38	470 410,38	1 278 223,06	89	470 783,17	1 278 745,31
39	470 398,01	1 278 221,99	90	470 789,87	1 278 755,76
40	470 388,52	1 278 221,72	91	470 794,24	1 278 761,86
41	470 381,91	1 278 221,81	92	470 800,75	1 278 770,08
42	470 375,27	1 278 222,14	93	470 807,69	1 278 777,92
43	470 368,77	1 278 222,68	94	470 813,63	1 278 783,98
44	470 349,55	1 278 224,62	95	470 821,67	1 278 791,40
45	470 086,00	1 278 251,19	96	470 831,63	1 278 799,51
46	470 070,20	1 278 252,16	97	470 855,46	1 278 819,07
47	470 036,27	1 278 252,95	98	470 861,60	1 278 811,29
48	470 033,63	1 278 256,65	99	470 883,10	1 278 828,28
49	470 032,93	1 278 258,20	100	470 876,78	1 278 836,58
50	470 028,57	1 278 273,58	1	470 880,29	1 278 839,46
51	470 026,85	1 278 203,65			

Общая площадь земельного участка 24888 кв.м.

Инв. № подл.						Дата	Изм.	Кол.	Лист	№ док	Подпись	Дата	Лист	3

В охранных зонах запрещается осуществлять любые действия, которые могут нарушить безопасную работу объектов электросетевого хозяйства, в том числе привести к их повреждению или уничтожению, и (или) повлечь причинение вреда жизни, здоровью граждан и имуществу физических или юридических лиц, а также повлечь нанесение экологического ущерба и возникновение пожаров, в том числе:

а) строительство, капитальный ремонт, реконструкция или снос зданий и сооружений;
б) горные, взрывные, мелиоративные работы, в том числе связанные с временным затоплением земель;

г) дноуглубительные, землечерпальные и погрузочно-разгрузочные работы, добыча рыбы, других водных животных и растений придонными орудиями лова, устройство водопоев, колка и заготовка льда (в охранных зонах подводных кабельных линий электропередачи);

е) проезд машин и механизмов, имеющих общую высоту с грузом или без груза от поверхности дороги более 4,5 метра (в охранных зонах воздушных линий электропередачи);

ж) земляные работы на глубине более 0,3 метра (на вспахиваемых землях на глубине более 0,45 метра), а также планировка грунта (в охранных зонах подземных кабельных линий электропередачи);

3) полив сельскохозяйственных культур в случае, если высота струи воды может составить свыше 3 метров (в охранных зонах воздушных линий электропередачи);

и) полевые сельскохозяйственные работы с применением сельскохозяйственных машин и оборудования высотой более 4 метров (в охранных зонах воздушных линий электропередачи) или полевые сельскохозяйственные работы, связанные с вспашкой земли (в охранных зонах кабельных линий электропередачи).

п.11. В охранных зонах, установленных для объектов электросетевого хозяйства напряжением до 1000 вольт, помимо действий, предусмотренных пунктом 10 настоящих Правил, без письменного решения о согласовании сетевых организаций **запрещается:**

а) размещать детские и спортивные площадки, стадионы, рынки, торговые точки, полевые станы, загоны для скота, гаражи и стоянки всех видов машин и механизмов, садовые, огородные земельные участки и иные объекты недвижимости, расположенные в границах территории ведения гражданами садоводства или огородничества для собственных нужд, объекты жилищного строительства, в том числе индивидуального (в охранных зонах воздушных линий электропередачи);

Взам. инв. №	электропередачи) или полевые сельскохозяйственные работы, связанные с вспашкой земли (в охранных зонах кабельных линий электропередачи).					
Подпись и дата	<p>п.11. В охранных зонах, установленных для объектов электросетевого хозяйства напряжением до 1000 вольт, помимо действий, предусмотренных <u>пунктом 10</u> настоящих Правил, без письменного решения о согласовании сетевых организаций запрещается:</p> <p>а) размещать детские и спортивные площадки, стадионы, рынки, торговые точки, полевые станы, загоны для скота, гаражи и стоянки всех видов машин и механизмов, садовые, огородные земельные участки и иные объекты недвижимости, расположенные в границах территории ведения гражданами садоводства или огородничества для собственных нужд, объекты жилищного строительства, в том числе индивидуального (в охранных зонах воздушных линий электропередачи);</p>					
Инв. № подл.						
Изм.	Кол.	Лист	№ док	Подпись	Дата	Лист 5

№ п/п	Наименование памятника	Месторасположение памятника	Категория охраны
Памятники истории			
1	Братская могила 18 воинов Советской Армии, погибших в боях с фашистскими захватчиками (скульптура 1962г.)	с.1-е Банино	Р. 382
2	Братская могила 68 воинов Советской Армии, погибших в боях с фашистскими захватчиками (скульптура 1957г.)	с.Сотниково	Р. 382
3	Братская могила 215 воинов Советской Армии, погибших в боях с фашистскими захватчиками (скульптура 1964г.)	д.Ржава	Р. 382
4	Одиночная могила гвардии старшего сержанта Чертищева П.Г. (обелиск установлен в 1963г.)	д.Ржава	Р. 382
5	Могила сержанта Мыхлина Г.А., погибшего в бою с фашистскими захватчиками	д.Ржава	Р. 382

Перечень достопримечательных объектов местного значения Банинского сельсовета.

1	Место, где в годы Великой Отечественной Войны находился Советский военный аэродром	с.1-е Банино	
---	--	--------------	--

В зоне строительства отсутствуют объекты культурного наследия.

Инв. № подл.	Подпись и дата	Взам. инв. №						Лист
								7
			Изм.	Кол.	Лист	№ док	Подпись	

2.9 Информация о необходимости осуществления мероприятий по охране окружающей среды.

При выполнении работ по строительству автомобильной дороги следует рассматривать следующие направления охраны природной среды и рационального расходования природных ресурсов:

сокращение земельных площадей, отводимых в соответствии с действующими нормативами для постоянного, временного и разового использования, максимальное сбережение сельскохозяйственных угодий, особенно пашни;

уменьшение объема использования в сооружениях природных ресурсов, особенно добываемых в придорожной полосе (грунт, минеральные материалы, лес, почва и т.п.);

сохранение плодородного слоя почвы на землях, отводимых для временного и разового использования, рекультивации нарушенных земель;

предотвращение недопустимого загрязнения поверхности земли, водоемов, атмосферы отходами, побочными продуктами и технологическими воздействиями (пыль, отработавшие газы двигателей, продукты испарения летучих веществ и другие газы, твердые выбросы, против гололёдные, обеспыливающие и другие химические вещества, шум, вибрация и др.); недопущение превышения установленных предельно допустимых уровней загрязнения и воздействия;

предотвращение возможности возникновения по причине выполнения работ отрицательных гео- и гидродинамических явлений, изменяющих природные условия (эрозия, осушение, заболачивание, оползни, осыпи и т.п.);

предупреждение непосредственного уничтожения, повреждения или ухудшения условия существования людей, животных, растительности вследствие выполнения работ (изменение ландшафтов, расчленение угодий, засыпка русел рек, заливов, стариц, нарушение сложившихся связей, путей перемещения и т.п.);

предупреждение эстетического ущерба вследствие резкого изменения визуально воспринимаемых ландшафтов, внедрения в них чужеродных элементов, а также вследствие уничтожения или изменения формы объектов индивидуального зрительного восприятия земель, представляемых во временное пользование для других нужд строительства, следует оформлять дополнительно на основе данных типовых или индивидуальных проектов.

Инв. № подл.	Подпись и дата	Взам. инв. №							Лист
									8
			Изм.	Кол.	Лист	№ док	Подпись		

Охрана атмосферного воздуха осуществляется в соответствии с Федеральным законодательством.

Инв. № подл.	<p>мероприятия направлены на контроль за количеством одновременно работающей дорожно-строительной техники. Техническим состоянием автотранспортной и дорожно-строительной техники, периодический контроль выбросов загрязняющих веществ в отработавших газах. Следует по возможности, для улучшения экологической обстановки на объектах транспортной инфраструктуры переходить на использование газового топлива и других более экологически чистых видов энергии.</p>					Взам. инв. №
Лист						9

Землепользование

Территория размещения подъездной автодороги расположена на землях сельскохозяйственного назначения в связи с этим необходимо предусмотреть меры по минимальному воздействию на земельные участки попадающие в зону строительства и прилегающие территории.

Использование земель осуществляется в соответствии с требованиями Земельного кодекса Российской Федерации от 25 октября 2001 г. N 136-ФЗ [2] и направлено на обеспечение сохранности экологических систем.

Строительные и эксплуатационные организации, в ведении которых находятся земельные участки, занятые под строящуюся или эксплуатируемую автомобильную дорогу, проводят мероприятия по:

- сохранению почв;
- защите земель от водной и ветровой эрозии, селей, подтопления, заболачивания, вторичного засоления, иссушения, уплотнения, загрязнения химическими веществами, захламления отходами производства и потребления, в результате которых происходит деградация земель;
- защите полосы отвода автомобильных дорог от зарастания деревьями и кустарниками, сорными растениями, ликвидации последствий загрязнения и захламления земель;
- рекультивации нарушенных земель.

Негативные виды воздействия при выполнении дорожно-строительных работ:

Расчистка территории в пределах полосы отвода снятие почвенного грунта;

При выполнении земляных работ возникающие эрозионные явления;

Механическое воздействие при работе дорожной техники;

Вынос пыли и мелких частиц за пределы земляного полотна при погрузке, выгрузке и распределении;

Сброс загрязненных вод, свалка мусора, стоянка автомобилей и строительство временных сооружений;

Нарушение правил транспортировки и хранения строительных материалов;

Отходы строительного производства.

Проектом предусмотреть мероприятия, направленные на снижение негативного воздействия при производстве дорожно-строительных работ. Соблюдение правил хранения, транспортировки и использования строительных материалов при производстве работ. Провести планировку и рекультивацию земель. Проводить противозерозийные мероприятия. Проводить инвентаризацию отходов и объектов их размещения. Обеспечить сбор и утилизацию, транспортировку отходов строительного производства

Инв. № подл.	Подпись и дата	Взам. инв. №							Лист
									10
			Изм.	Кол.	Лист	№ док	Подпись	Дата	

Противопожарная безопасность

При необходимости подогрева воздуха, материалов, воды, разогрева грунта и т.п., как правило, следует использовать тепловое оборудование централизованного питания (электрическое, паровое, водяное и т.п.), что обеспечивает меньшие затраты топлива и меньшее загрязнение атмосферы.

Применение открытого сжигания горючих материалов в целях теплообразования или ликвидации отходов допускается как исключение в разовом порядке с разрешения вышестоящей организации. Категорически запрещается применение открытого огня для разогрева органических вяжущих, мастик, полимерных материалов и других горючих веществ.

Заправка дорожных и транспортных машин топливом и смазочными материалами должна проводиться в специально выделенном месте, оборудованном средствами и инвентарем противопожарной безопасности.

При приготовлении и применении горючих материалов не должны допускаться к работе машины с неисправными или неотрегулированными двигателями.

Склады горючих материалов должны быть отделены от других зданий и сооружений, лесных массивов, сельскохозяйственных территорий противопожарными разрывами и оборудованы средствами противопожарной безопасности.

В зоне радиусом 10 м от ствола дерева не допускается разводить открытый огонь для сжигания отходов и других целей.

Сжигание порубочных остатков и неделовой древесины может осуществляться только с разрешения органов лесной охраны в специально отведенных местах. При этом должно быть установлено постоянное дежурство до полного затухания огня.

Производство сварочных работ при изготовлении конструктивных элементов должно осуществляться в специально отведенных огороженных местах, оборудованных настилом и другими средствами, исключающими возгорание горючих веществ и материалов, а также средствами пожаротушения.

Производство строительно-монтажных работ должно проводиться согласно СанПиН 2.2.3.1384-03 «Гигиенические требования к организации строительного производства и строительных работ».

Инв. № подл.	Подпись и дата	Взам. инв. №	<p>осуществляться в специально отведенных огороженных местах, оборудованных настилом и другими средствами, исключающими возгорание горючих веществ и материалов, а также средствами пожаротушения.</p> <p>Производство строительно-монтажных работ должно проводиться согласно СанПиН 2.2.3.1384-03 «Гигиенические требования к организации строительного производства и строительных работ».</p>						Лист
									11
			Изм.	Кол.	Лист	№ док	Подпись	Дата	