

Русановский
сельсовет

нелюбазжский
ельсовет

г.Орёл

Молотычевский
сельсовет

Большеанненковский
сельсовет



УСЛОВНЫЕ
ОБОЗНАЧЕНИЯ

Границы

Граница сельсовета

Граница населенного пункта

ОКС внешнего
автомобильного транспорта



	Автомобильная дорога регионального значения с асфальтным покрытием
	Автомобильная дорога с асфальтным и грунтовым покрытием

**Объекты улично-дорожной
сети населенного пункта**

Улицы, дороги

Проезды

ОКС транспортных сооружений

	Мост
	Труба водопропускная

ОКС гидротехнических сооружений




Плотина

Дамба




ОКС инженерной инфраструктуры

	ЛЭП 330 кВ
	ЛЭП 35 кВ
	ГРС
	Магистральный газопровод

Растительность

-  Леса густые, питомники, сплошные заросли кустарника
-  Луговая растительность
-  Сад
- Озеленение вдоль дорог

Поверхностные водные объекты

	Река, ручей
	Пруды, озера
	Болото, заболоченность

Градостроительное зонирование

Ж1	Зона малоэтажной жилой застройки
О1	Зона общественно-деловая
П1	Зона производственная
CX1	Зона, занятая сельскохозяйственными угодьями
CX2	Зона, занятая объектами сельскохозяйственного назначения
ИТ1	Зона улично-дорожной сети

ИТ2	Зона инженерной инфраструктуры
ИТ3	Зона транспортной инфраструктуры
С1	Зона кладбищ
С2	Зона скотомогильника
Р1	Зона рекреации
Р1	Зона рекреации
Р2	Зона рекреации ГЛФ
СХ3	Зона природно-ландшафтной территории в соответствии с местными условиями (территория общего пользования)

(ОТПЕЧАТАНА В МАСШТАБЕ В 1 CM : 1300 M)

[illegible]