

**РОССИЙСКАЯ ФЕДЕРАЦИЯ
АДМИНИСТРАЦИЯ
БАНИНСКОГО СЕЛЬСОВЕТА
ФАТЕЖСКОГО РАЙОНА КУРСКОЙ ОБЛАСТИ**

ПОСТАНОВЛЕНИЕ № 5/1

15 января 2015 года

**Об утверждении градостроительного
плана земельного участка**

В соответствии с частью 17 ст. 46 Градостроительного кодекса Российской Федерации, статьей 14 Федерального закона от 06 октября 2003 года № 131 – ФЗ «Об общих принципах организации местного самоуправления в Российской Федерации» и на основании обращения «Экспериментального комбината детского питания» филиал ОАО «Вимм-Билль-Данн».

ПОСТАНОВЛЯЮ:

Утвердить градостроительный план земельного участка площадью 138100 кв.м. с кадастровым номером 46:25:020002:1, расположенного в южной части поселка Чермошной, Банинского сельсовета Фатежского района Курской области с разрешенным видом использованием земельного участка – для размещения промышленных объектов и производства I и V класса опасности, являющиеся источниками воздействия на окружающую среду.

Глава администрации
Банинского сельсовета



В.И.Быстрыкова
В.И.Быстрыкова



307109, Курская область, Фатежский район, п. Чермашной
Тел.: +7 (47144) 3-27-43
«ЭКСПЕРИМЕНТАЛЬНЫЙ КОМБИНАТ ДЕТСКОГО ПИТАНИЯ»
Филиал ОАО «Вимм-Билль-Данн»

Платежные реквизиты:
р/с 40702810038000130059
Московский банк ОАО «Сбербанк России»
к/с 30101810400000000225
ИНН 7713085059, БИК 044525225

«12» января 2015 г.

Исх. №

30

Главе администрации
«Банинского сельского совета»
Быстряковой В. И.

Уважаемая Валентина Ивановна!

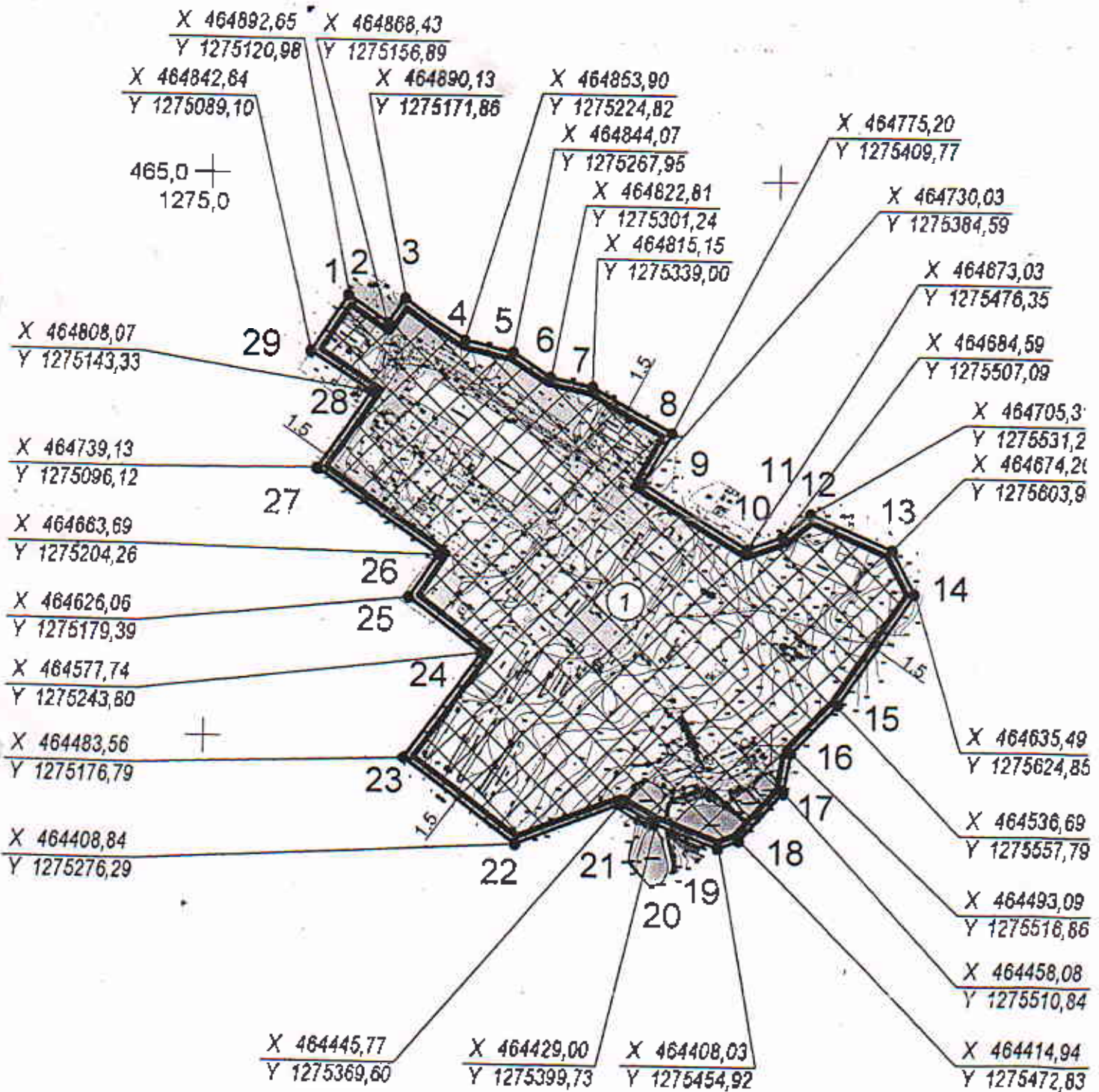
Предприятие «ЭКСПЕРИМЕНТАЛЬНЫЙ КОМБИНАТ ДЕТСКОГО ПИТАНИЯ» Филиал ОАО «Вимм-Билль-Данн», расположенное по адресу Курская область, Фатежский район, поселок Чермашной планирует провести реконструкцию существующих очистных сооружений предприятия и ходатайствует об оформлении постановления и утверждении градостроительного плана земельного участка.

Директор филиала

Г. В. Чурсин

Исп. Русин В. А.
Тел. 8 (910) 272 89 73

1. Чертеж градостроительного плана земельного участка с кадастровым №46:25:020002:1



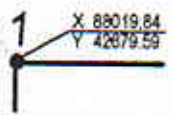
Экспликация мест допустимого размещения зданий, строений и сооружений

№ на плане	Наименование	Примечание
1	Место допустимого размещения зданий, строений, сооружений	

Условные обозначения



Граница земельного участка



Номера точек поворота границы земельного участка



Номер объекта, зоны и места размещения объектов



Место допустимого размещения зданий, строений, сооружений



Линия минимального отступа от границ земельного участка с целью определения места допустимого размещения зданий, строений, сооружений

Масштаб 1:5000

Площадь земельного участка -13,81 га

Чертеж градостроительного плана земельного участка выполнен на топографической основе
ИП Гвоздев В.В.

				046-0000-01/13		
				Адрес: Курская обл., Фатежский р-н, Банинский с/с, п. Чермошной		
				Заказчик: "Экспериментальный комбинат детского питания" филиал ОАО "Вимм-Билль-Данн"		
		Градостроительный план земельного участка	Стадия	Лист	Листов	
			РП	1	-	
				Сер-во о допуске к работам по подготовке проект. документации, № СРО-П-121-0080-453300206688-01		

**РОССИЙСКАЯ ФЕДЕРАЦИЯ
АДМИНИСТРАЦИЯ
БАНИНСКОГО СЕЛЬСОВЕТА
ФАТЕЖСКОГО РАЙОНА**

ПОСТАНОВЛЕНИЕ №33

от 01 апреля 2015 года

Об утверждении схемы расположения
земельного участка с местоположением:
307109 Курская область, Фатежский район,
Банинский сельсовет, п: Чермошной

В соответствии с Земельным кодексом Российской Федерации от 25.10.2001 г. №136-ФЗ, Федеральным законом от 17.04.2006 г. №53-ФЗ «О внесении изменений в Земельный кодекс Российской Федерации, Федеральный закон «О введении в действие Земельного кодекса Российской Федерации», Федеральный закон «О государственной регистрации прав на недвижимое имущество и сделок с ним» и признании утратившими силу отдельных положений законодательных актов Российской Федерации», Федеральным законом от 06.10.2003 г. №131-ФЗ «Об общих принципах организации местного самоуправления в Российской Федерации», приказом Минэкономразвития России от 01.09.2014 г. №540 «Об утверждении классификатора видов разрешенного использования земельных участков», Уставом муниципального образования «Банинский сельсовет» Фатежского района Курской области, на основании заявления гражданина Ларина А.В., администрация Банинского сельсовета Фатежского района Курской области

ПОСТАНОВЛЯЕТ:

1. Утвердить схему расположения земельного участка на кадастровом плане территории в кадастровом квартале 46:25:020101, общей площадью 2500 кв.м., образованного в территориальной зоне «Ж-1» зона застройки индивидуальными и многоквартирными жилыми домами, из земель, относящихся к категории «земли населенных пунктов», с местоположением : 307109 Курская область, Фатежский район, Банинский сельсовет, п.Чермошной с видом разрешенного использования- малоэтажная жилая застройка (индивидуальное жилищное строительство; размещение дачных домов и садовых домов), согласно приложению.

2.Контроль за исполнением постановления оставляю за собой.

3. Постановление вступает в силу с момента подписания.

Глава Банинского сельсовета
Фатежского района



В.И.Быстрыкова

Генерал-майор
Виктор Александрович
Викторов В.У.

Корпусная
Владимирова

Заявление.

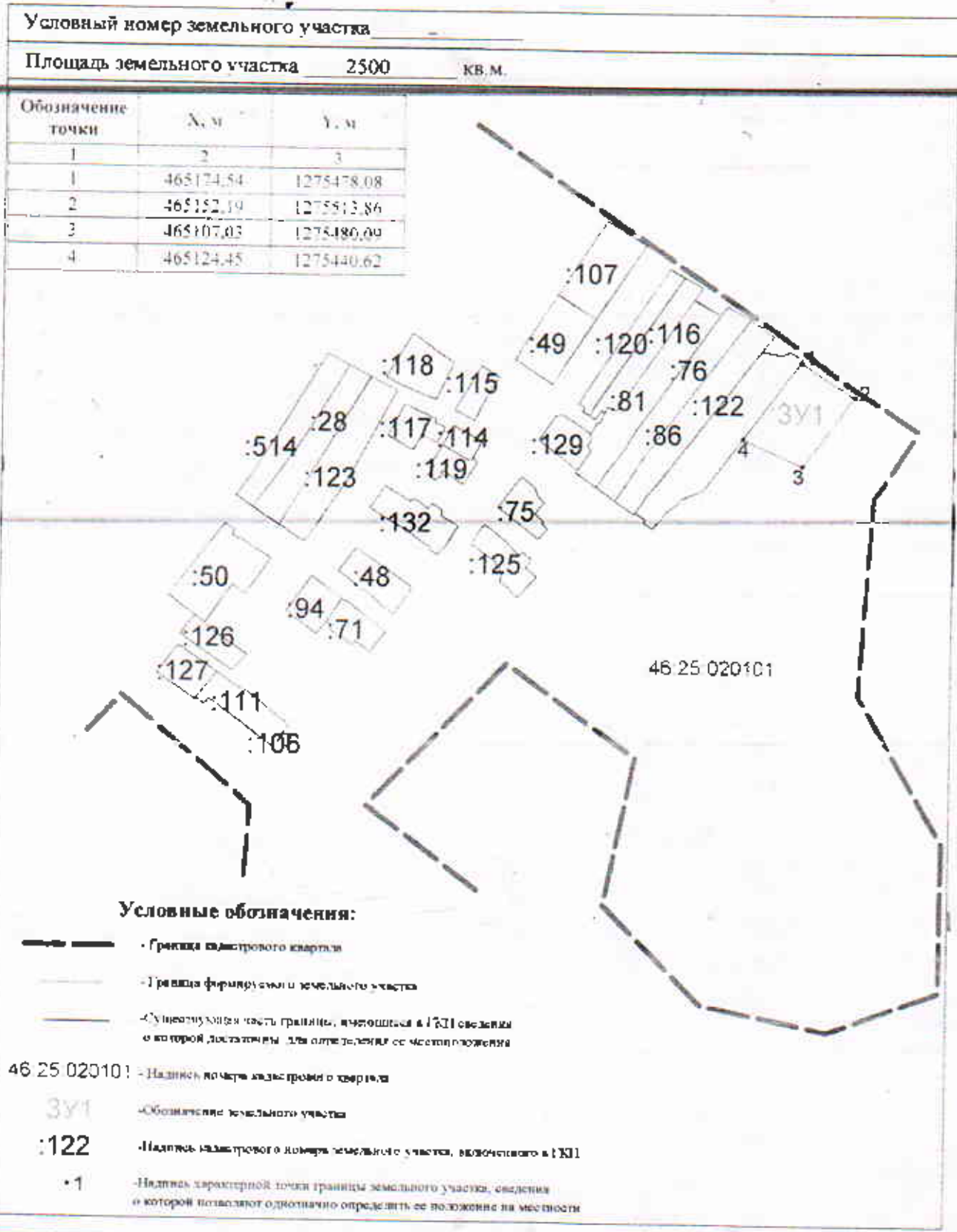
Прошу Вас утвердить единый кадастровый номер земельного участка по кадастровому номеру территории в кадастровом квартале 46:25:020101, общей площадью 2500 кв. м., расположенного в территории муниципальной земли «м - 1» зоны застройки multifunctional и многоэтажной жилой застройки, к которой относятся «земли населенных пунктов», с кадастровым номером: 504109101001, площадью 0,4 гектара, район, Владимирский сельсовет по территории с видом разрешенного использования - многоэтажная жилая застройка (многоэтажное жилищное строительство); порекомендовать решение и сопроводительные документы.

01.04.2015 г.

Ларин

Утверждена
Будановичева
Администратор
Банковского С/С
 № 93 от 01.04.2015

Схема расположения земельного участка на кадастровом плане территории



**РОССИЙСКАЯ ФЕДЕРАЦИЯ
АДМИНИСТРАЦИЯ
БАНИНСКОГО СЕЛЬСОВЕТА
ФАТЕЖСКОГО РАЙОНА**

ПОСТАНОВЛЕНИЕ №38

от 01 апреля 2015 года

Об утверждении схемы расположения
земельного участка с местоположением:
307109 Курская область, Фатежский район,
Банинский сельсовет, п. Чермошной

В соответствии с Земельным кодексом Российской Федерации от 25.10.2001 г. №136-ФЗ, Федеральным законом от 17.04.2006 г. №53-ФЗ «О внесении изменений в Земельный кодекс Российской Федерации, Федеральный закон «О введении в действие Земельного кодекса Российской Федерации», Федеральный закон «О государственной регистрации прав на недвижимое имущество и сделок с ним» и признании утратившими силу отдельных положений законодательных актов Российской Федерации», Федеральным законом от 06.10.2003 г. №131-ФЗ «Об общих принципах организации местного самоуправления в Российской Федерации», приказом Минэкономразвития России от 01.09.2014 г. №540 «Об утверждении классификатора видов разрешенного использования земельных участков», Уставом муниципального образования «Банинский сельсовет» Фатежского района Курской области, на основании заявления гражданина Гнездилова Л.Е., администрация Банинского сельсовета Фатежского района Курской области **ПОСТАНОВЛЯЕТ:**

1. Утвердить схему расположения земельного участка на кадастровом плане территории в кадастровом квартале 46:25:020101, общей площадью 2500 кв.м., образованного в территориальной зоне «Ж-1» зона застройки индивидуальными и многоквартирными жилыми домами, из земель, относящихся к категории «земли населенных пунктов», с местоположением : 307109 Курская область, Фатежский район, Банинский сельсовет, п.Чермошной с видом разрешенного использования- малоэтажная жилая застройка (индивидуальное жилищное строительство; размещение дачных домов и садовых домов), согласно приложению.

2. Контроль за исполнением постановления оставляю за собой.

3. Постановление вступает в силу с момента подписания.

Глава Банинского сельсовета
Фатежского района



В.И.Быстрыкова
В.И.Быстрыкова

г/ве Башкирского сельского
Раевского района Курский
область
Богородица Веледана Удмуртия
Уезд и лова Тюркдо Эльвильга

Заявление

Прошу Вас утвердить схему расположения земельного
участка на кадастровом плане территории в кадастровом
квартале 46:25:020101, общей площадью 2500 кв.м., образу-
емого в территориальной зоне «Н-1» зона застройки
индивидуальными и многоквартирными жилыми домами,
из земель, находящихся в пользовании, земли населенных
пунктов», с кадастровым номером: 307109, Курский область,
Раевский район, Башкирский сельсовет, п. Черномышное с
видом разрешенного использования - многоэтажные
жилые застройки (индивидуальные жилые дома),
согласно,

01.04.15

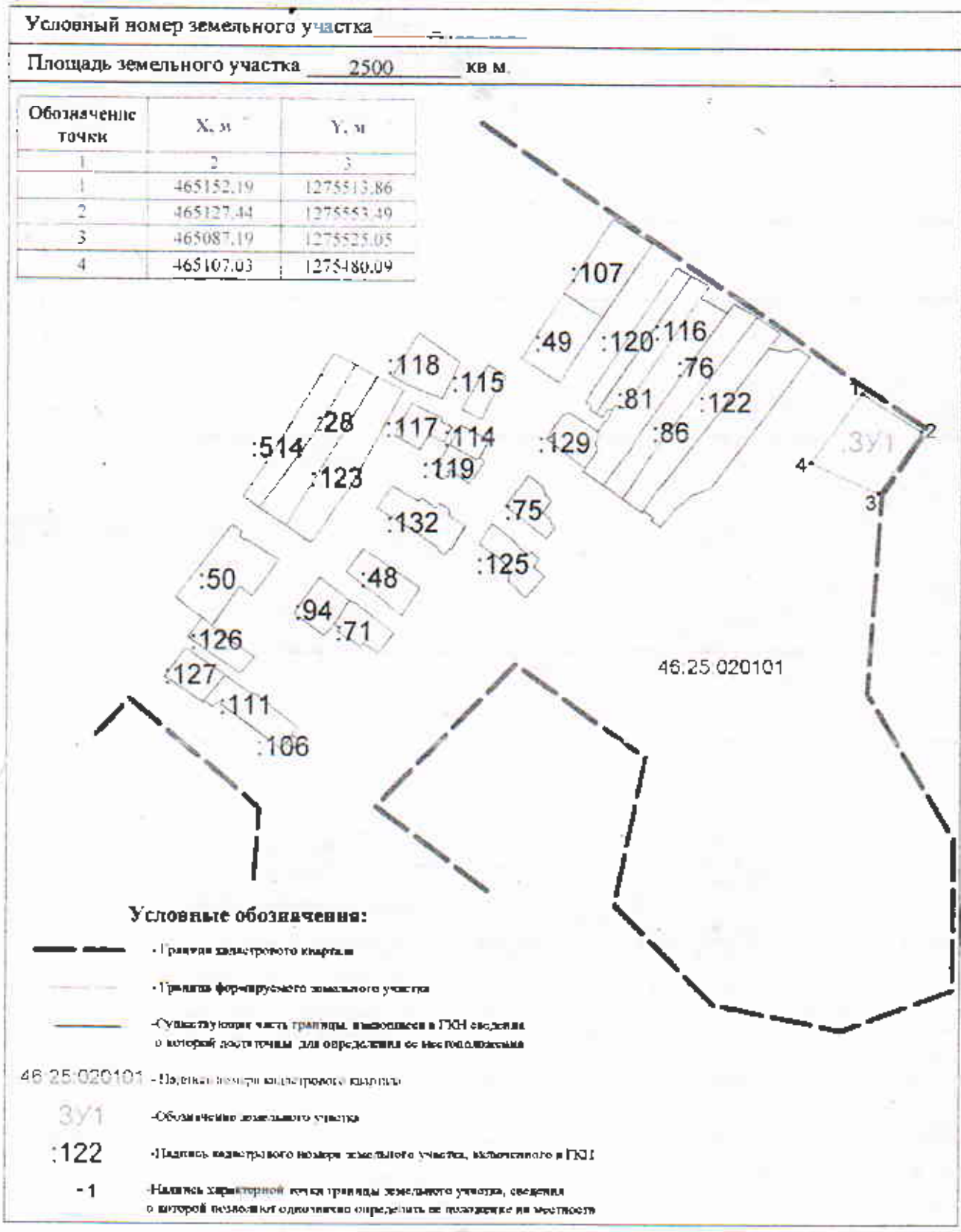


Утверждена

Тютянов Евгений
администратор
банковского комитета

№ 38 от 01.04.2015

Схема расположения земельного участка на кадастровом плане территории



**РОССИЙСКАЯ ФЕДЕРАЦИЯ
АДМИНИСТРАЦИЯ
БАНИНСКОГО СЕЛЬСОВЕТА
ФАТЕЖСКОГО РАЙОНА**

ПОСТАНОВЛЕНИЕ №53

от 28 мая 2015 года

Об утверждении схемы расположения земельного участка для размещения уличных климатических шкафов с коммутационным оборудованием, расположенного по адресу: 307108 Курская область, Фатежский район, Банинский сельсовет, с.Сотниково

Руководствуясь Земельным кодексом Российской Федерации, Федеральным законом от 17.04.2006 г. №53-ФЗ «О внесении изменений в Земельный кодекс Российской Федерации, Федеральный закон «О введении в действие Земельного кодекса Российской Федерации», Федеральный закон «О государственной регистрации прав на недвижимое имущество и сделок с ним» и признании утратившими силу отдельных положений законодательных актов Российской Федерации», Федеральным законом от 06.10.2003 г. №131-ФЗ «Об общих принципах организации местного самоуправления в Российской Федерации», Уставом муниципального образования «Банинский сельсовет» Фатежского района Курской области, администрация Банинского сельсовета Фатежского района Курской области

ПОСТАНОВЛЯЕТ:

1. Утвердить схему расположения земельного участка на кадастровом плане территории из категории земель населенных пунктов, площадью 9 кв.м., для размещения уличных климатических шкафов с коммутационным оборудованием, расположенного по адресу (местоположением): 307128 Курская область, Фатежский район, Банинский сельсовет, с.Сотниково с видом разрешенного использования- «Связь», согласно приложению.
2. Контроль за исполнением постановления оставляю за собой.
3. Постановление вступает в силу со дня его подписания и действует до постановки земельных участков на государственный кадастровый учет.

Глава Банинского сельсовета
Фатежского района



В.И.Быстрякова



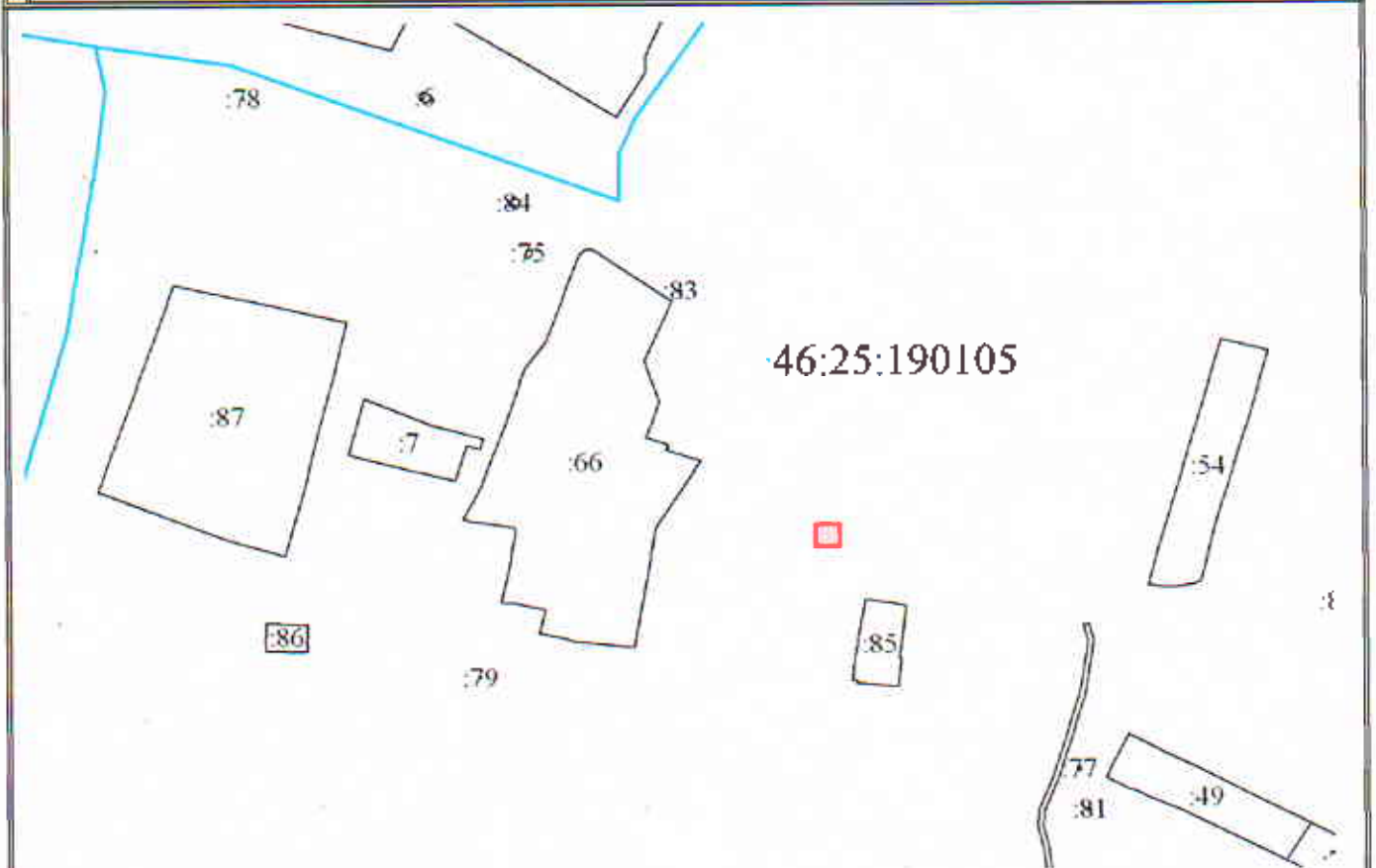
УТВЕРЖДЕНА
Постановлением администрации
Банинского сельсовета
Фатежского района Курской области
от 28.05.2015 № 53

Схема расположения земельного участка или земельных участков на кадастровом плане территории

Условный номер земельного участка _____

Площадь земельного участка **9 м²**

Обозначение характерных точек границ	X	Y
1	469414	1281855
2	469414	1281858
3	469411	1281858
4	469411	1281855



Масштаб 1: 5000

Система координат: МСК-46

Условные обозначения:

-  — граница формируемого участка,
-  — граница кадастрового квартала,

Сотников

**РОССИЙСКАЯ ФЕДЕРАЦИЯ
АДМИНИСТРАЦИЯ
БАНИНСКОГО СЕЛЬСОВЕТА
ФАТЕЖСКОГО РАЙОНА**

ПОСТАНОВЛЕНИЕ №52

от 28 мая 2015 года

Об утверждении схемы расположения земельного участка для размещения уличных климатических шкафов с коммутационным оборудованием, расположенного по адресу: 307128 Курская область, Фатежский район, Банинский сельсовет, д.Ржава

Руководствуясь Земельным кодексом Российской Федерации, Федеральным законом от 17.04.2006 г. №53-ФЗ «О внесении изменений в Земельный кодекс Российской Федерации, Федеральный закон «О введении в действие Земельного кодекса Российской Федерации», Федеральный закон «О государственной регистрации прав на недвижимое имущество и сделок с ним» и признании утратившими силу отдельных положений законодательных актов Российской Федерации», Федеральным законом от 06.10.2003 г. №131-ФЗ «Об общих принципах организации местного самоуправления в Российской Федерации», Уставом муниципального образования «Банинский сельсовет» Фатежского района Курской области, администрация Банинского сельсовета Фатежского района Курской области

ПОСТАНОВЛЯЕТ:

1. Утвердить схему расположения земельного участка на кадастровом плане территории из категории земель населенных пунктов, площадью 9 кв.м., для размещения уличных климатических шкафов с коммутационным оборудованием, расположенного по адресу (местоположением): 307128 Курская область, Фатежский район, Банинский сельсовет, д.Ржава с видом разрешенного использования- «Связь», согласно приложению.

2. Контроль за исполнением постановления оставляю за собой.

3. Постановление вступает в силу со дня его подписания и действует до постановки земельных участков на государственный кадастровый учет.

Глава Банинского сельсовета
Фатежского района



В.И.Быстрыкова



УТВЕРЖДЕНА
Постановлением администрации
Банинского сельсовета
Фатежского района Курской области
от 28.05.2015 № 52

Схема расположения земельного участка или земельных участков на кадастровом плане территории

Условный номер земельного участка _____

Площадь земельного участка 9 м²

Обозначение характерных точек границ	X	Y
1	487410	1274941
2	467410	1274944
3	467413	1274944
4	467413	1274941



Масштаб 1: 5000

Система координат: МСК-46

Условные обозначения:

-  — граница формируемого участка,
-  — граница кадастрового квартала,

Решено

**РОССИЙСКАЯ ФЕДЕРАЦИЯ
АДМИНИСТРАЦИЯ
БАНИНСКОГО СЕЛЬСОВЕТА
ФАТЕЖСКОГО РАЙОНА**

ПОСТАНОВЛЕНИЕ №51

от 28 мая 2015 года

Об утверждении схемы расположения земельного участка для размещения уличных климатических шкафов с коммутационным оборудованием, расположенного по адресу: 307109 Курская область, Фатежский район, Банинский сельсовет, п. Чермошной

Руководствуясь Земельным кодексом Российской Федерации, Федеральным законом от 17.04.2006 г. №53-ФЗ «О внесении изменений в Земельный кодекс Российской Федерации, Федеральный закон «О введении в действие Земельного кодекса Российской Федерации», Федеральный закон «О государственной регистрации прав на недвижимое имущество и сделок с ним» и признании утратившими силу отдельных положений законодательных актов Российской Федерации», Федеральным законом от 06.10.2003 г. №131-ФЗ «Об общих принципах организации местного самоуправления в Российской Федерации», Уставом муниципального образования «Банинский сельсовет» Фатежского района Курской области, администрация Банинского сельсовета Фатежского района Курской области

ПОСТАНОВЛЯЕТ:

1. Утвердить схему расположения земельного участка на кадастровом плане территории из категории земель населенных пунктов, площадью 9 кв.м., для размещения уличных климатических шкафов с коммутационным оборудованием, расположенного по адресу (местоположением): 307109 Курская область, Фатежский район, Банинский сельсовет, п.Чермошной с видом разрешенного использования- «Связь», согласно приложению.

2.Контроль за исполнением постановления оставляю за собой.

3.Постановление вступает в силу со дня его подписания и действует до постановки земельных участков на государственный кадастровый учет.

Глава Банинского сельсовета
Фатежского района



В.И.Быстрякова



УТВЕРЖДЕНА
Постановлением администрации
Банинского сельсовета
Фатежского района Курской области
от 28.05.2015 № 54

Схема расположения земельного участка или земельных участков на кадастровом плане территории

Условный номер земельного участка _____

Площадь земельного участка 9 м²

Обозначение характерных точек границы	X	Y
1	464983	1275218
2	464981	1275217
3	464983	1275214
4	464985	1275216



Масштаб 1: 5000

Система координат: МСК-46

Условные обозначения:

-  - граница формируемого участка,
-  - граница кадастрового квартала,

С.А. Матвеев
инженер
28.05.2015

Ростелеком

Открытое акционерное общество междугородной
и международной электрической связи «Ростелеком»

МАКРОРЕГИОНАЛЬНЫЙ ФИЛИАЛ «ЦЕНТР»
КУРСКИЙ ФИЛИАЛ

Красная площадь, д.8,
г. Курск, Россия 305000
тел.: (4712) 51-25-55, 54-50-55 факс: (4712) 56-13-18
e-mail: post@kr.center.rt.ru

**Главе администрации
Банинского сельского совета
Фатежского района
Курской области**

Быстряковой В.И

03.04.2015г № 19-12/160

На № от

Уважаемая Валентина Ивановна!

Прошу Вас утвердить схемы расположения земельных участков на кадастровых планах территории для размещения уличных климатических шкафов с коммутационным оборудованием с видом разрешенного использования земельных участков «Связь». Земельные участки расположены по адресам:

1. Курская область, Фатежский район, пос. Чермошной;
2. Курская область, Фатежский район, с. Сотниково;
3. Курская область, Фатежский район, д.Ржава.

Приложение на 3 листах.

**Заместитель директора филиала –
технический директор**



В.Л.Авдеев

**РОССИЙСКАЯ ФЕДЕРАЦИЯ
АДМИНИСТРАЦИЯ
БАНИНСКОГО СЕЛЬСОВЕТА
ФАТЕЖСКОГО РАЙОНА**

ПОСТАНОВЛЕНИЕ №61

от 08 июня 2015 года

Об утверждении схемы расположения земельного участка расположенного по адресу:
307109 Курская область, Фатежский район,
Банинский сельсовет, п. Чермошной д.64

В соответствии с Земельным кодексом Российской Федерации от 25.10.2001 г. №136-ФЗ, Федеральным законом от 17.04.2006 г. №53-ФЗ «О внесении изменений в Земельный кодекс Российской Федерации, Федеральный закон «О введении в действие Земельного кодекса Российской Федерации», Федеральный закон «О государственной регистрации прав на недвижимое имущество и сделок с ним» и признании утратившими силу отдельных положений законодательных актов Российской Федерации», Федеральным законом от 06.10.2003 г. №131-ФЗ «Об общих принципах организации местного самоуправления в Российской Федерации», приказом Минэкономразвития России от 01.09.2014 г. №540 «Об утверждении классификатора видов разрешенного использования земельных участков», Уставом муниципального образования «Банинский сельсовет» Фатежского района Курской области, на основании заявления гражданки Рябых Надежды Александровны, администрация Банинского сельсовета Фатежского района Курской области **ПОСТАНОВЛЯЕТ:**

1. Утвердить схему расположения земельного участка на кадастровом плане территории в кадастровом квартале 46:25:020101, общей площадью 1787 кв.м., образованного в территориальной зоне «Ж-1» зона застройки индивидуальными и многоквартирными жилыми домами, из земель, относящихся к категории «земли населенных пунктов», расположенного по адресу : 307109 Курская область, Фатежский район, Банинский сельсовет, п.Чермошной д.64 с видом разрешенного использования- малоэтажная жилая застройка (индивидуальное жилищное строительство; размещение дачных домов и садовых домов), согласно приложению.
- 2.Контроль за исполнением постановления оставляю за собой.
3. Постановление вступает в силу с момента подписания.

Глава Банинского сельсовета
Фатежского района



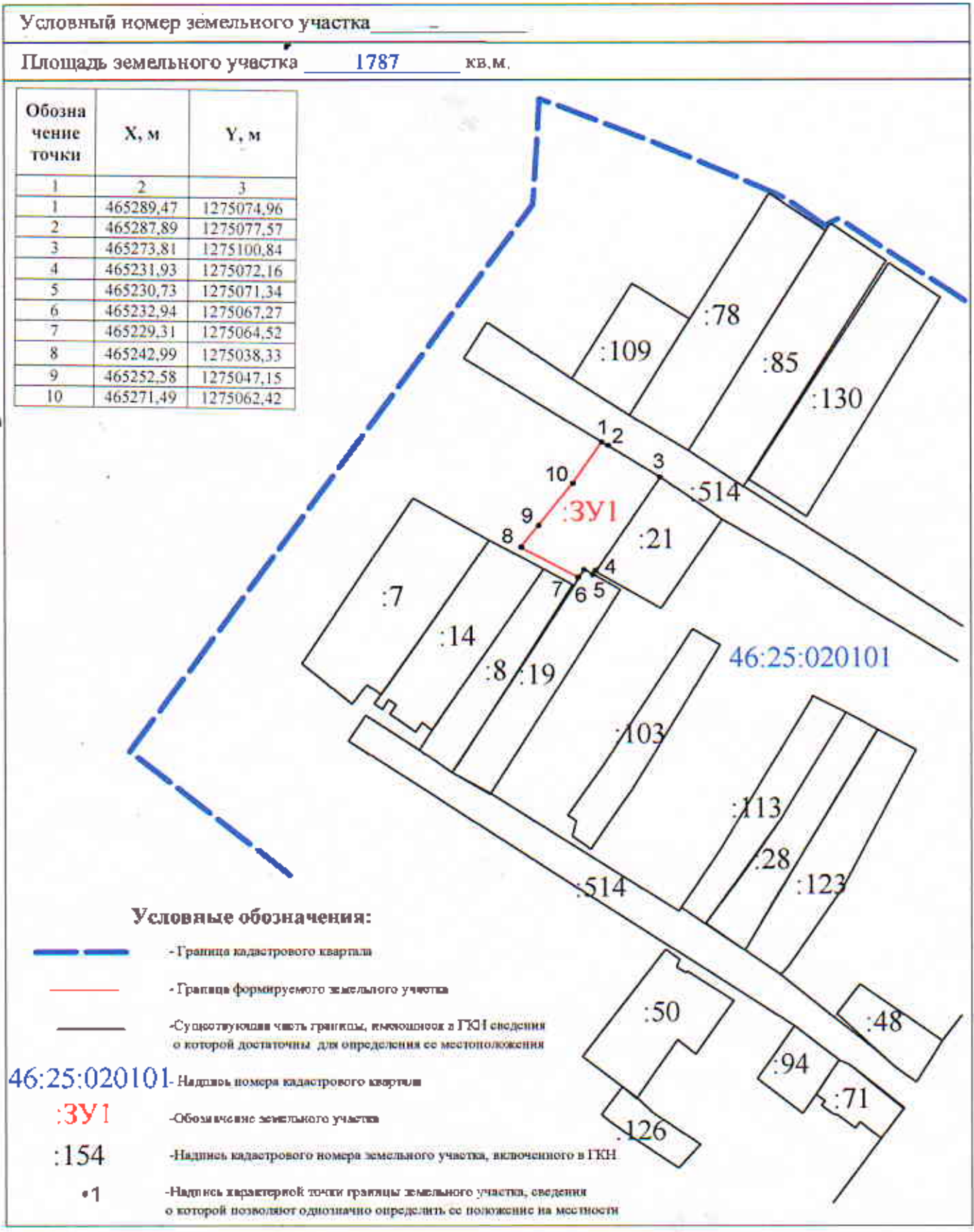
В.И.Быстрякова



Утверждена

*Министерством архитектуры и
планирования
Республики Беларусь*
61 от 08.06.2015

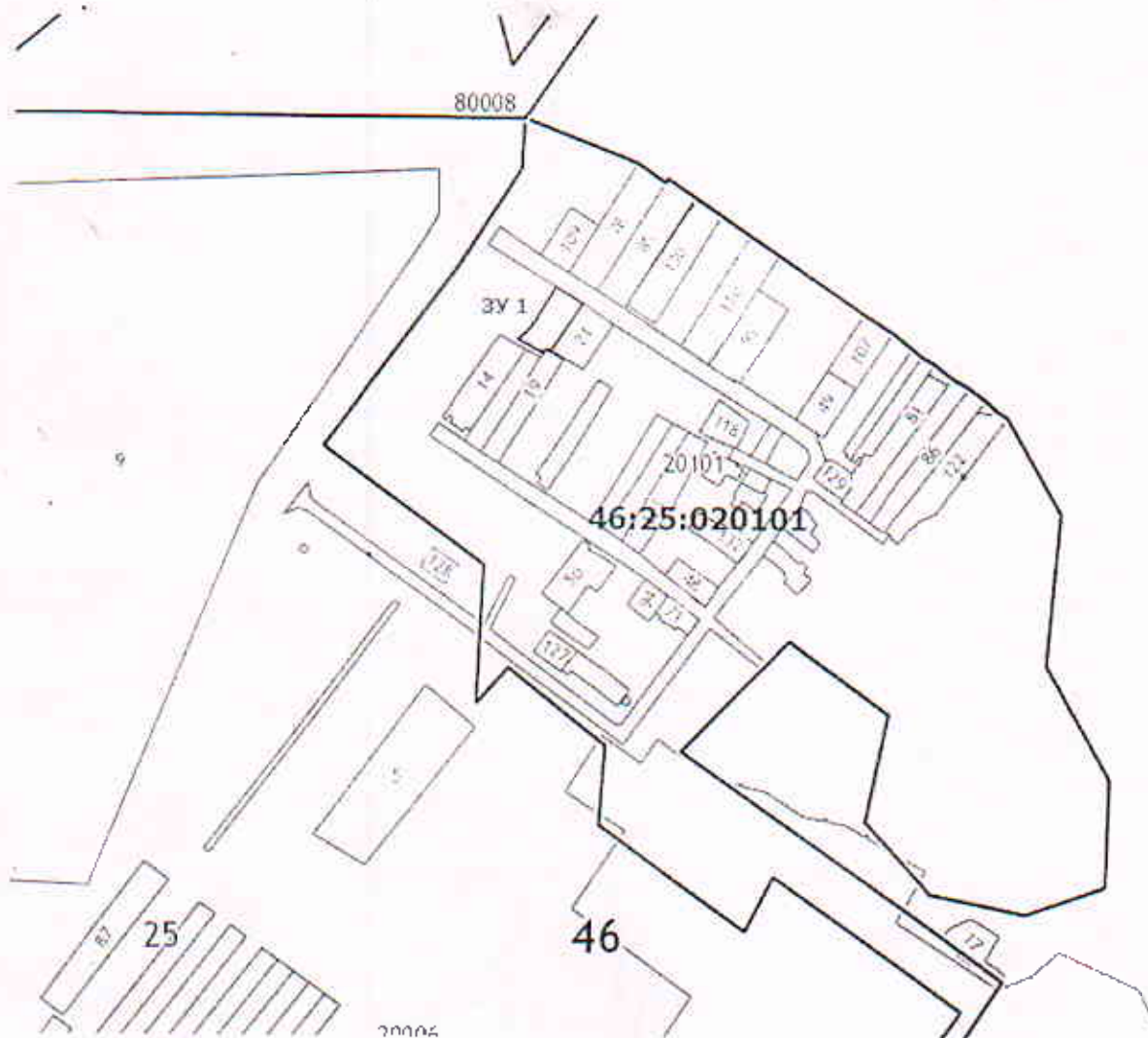
Схема расположения земельного участка на кадастровом плане территории





«Утверждена»
 постановлением Администрации
 Банинского сельсовета
 Фатежского района Курской области
 от «08» июня 2015 г. № 67

СХЕМА РАСПОЛОЖЕНИЯ ЗЕМЕЛЬНОГО УЧАСТКА
 на кадастровом плане территории в кадастровом квартале
46:25:020101



Граница кадастрового квартала



Граница испрашиваемого земельного участка

Местоположение (адрес) земельного участка	Курская область, Фатежский район, Банинский сельсовет, п. Чермошной, д. 64
Общая площадь земельного участка	1787 м ²
Категория земель	земли населенных пунктов
Вид разрешенного использования земельного участка	малозэтажная жилая застройка (индивидуальное жилищное строительство: размещение дачных домов и садовых домов)

Главе Банинского сельсовета
Фатежского района Курской области
Быстряковой В.И.

от Редька Надежда
(Ф.И.О. гражданина в родительном
падеже/полное наименование юридического лица)

Александровна
3803 852618 Курская область
(Данные паспорта/ адрес регистрации,
Фатежский район п. Сергашинский
контактный телефон)
8 919 248 9065

ЗАЯВЛЕНИЕ

Прошу Вас утвердить схему расположения земельного участка, общей площадью 1487 кв.м, по адресу (с местоположением):

Курская область, Фатежский район, Беломанский сельсовет, п. Сергашинский, д.64

на кадастровом плане территории в кадастровом квартале 46:25:020101,

Вид разрешенного использования земельного

участка: малоэтажная жилая застройка (индивидуальное жилищное строительство, размещение дачных домов и садовых домов)

Приложение:

Редька
(подпись)

Редька Н.А.

Ф. И. О.

« _____ » _____ 20__ г.

РОССИЙСКАЯ ФЕДЕРАЦИЯ
АДМИНИСТРАЦИЯ
БАНИНСКОГО СЕЛЬСОВЕТА
ФАТЕЖСКОГО РАЙОНА

ПОСТАНОВЛЕНИЕ

от 26 июня 2015 г. № 68

В соответствии с Градостроительным кодексом Российской Федерации, Федеральным Законом от 29.02.2004 г. №191-ФЗ «О введении в действие Градостроительного кодекса Российской Федерации», Правилами землепользования и застройки муниципального образования «Банинский сельсовет» Фатежского района Курской области, утвержденными решением Собрания депутатов Банинский сельсовет Фатежского района Курской области от 16 марта 2012 № 45 «Об утверждении Правил землепользования и застройки населённых пунктов муниципального образования «Банинский сельсовет» Фатежского района Курской области», администрация Банинского сельсовета Фатежского района Курской области **ПОСТАНОВЛЯЕТ:**

1. Утвердить проект планировки территории для строительства объекта : «Газоснабжение сушилки по адресу: с.Сотниково, Фатежского района, Курской области»
2. Контроль за исполнением постановления оставляю за собой.
3. Постановление вступает в силу с момента подписания.

Глава Банинского сельсовета
Фатежского района



В.И.Быстрыкова

ООО «Курские просторы»



УТВЕРЖДЕН

Решением Исполкома Главы администрации
Администрации Фатежского района Курской области

от 26 июня 2015 года

№ 68

Проект планировки территории

Для строительства объекта: «Газоснабжение сушилки по адресу: с.
Согниково, Фатежского района, Курской области»

Генеральный директор

ООО «Курские просторы»

Косицкий А.И.

Курск 2015 г.

Раздел 1.

Исходно-разрешительная документация:

- топографическая съемка, в масштабе 1:2000, в 2015 году;
- рабочий проект для строительства объекта: «Газоснабжение сушилки по адресу: с. Сотниково, Фатежского района, Курской области». Основные решения по планировке территории приняты в соответствии с действующими нормативными документами:

- Градостроительный кодекс Российской Федерации;

- СНиП 11-04-2003. Инструкция о порядке разработки, согласования, экспертизы и утверждения градостроительной документации;

- СНиП 2.07.01-89*. Свод правил. Градостроительство. Планировка и застройка городских и сельских поселений;

- СНиП 42-01-2002. «Газораспределительные системы».

Раздел 2.

Сведения о линейном объекте и его краткая характеристика.

Данный проект планировки территории линейного объекта (газоснабжения) выполнен для строительства объекта: «Газоснабжение сушилки по адресу: с. Сотниково, Фатежского района, Курской области»

Строительство газопровода включает в себя:

- подземные газопровод из полиэтиленовых труб

Газопровод проектируется на землях населенного пункта и землях сельскохозяйственного назначения кадастровые кварталы 46-25-1903013, 46-25-1903015.

Раздел 3.

Сведения о размещении линейного объекта на осваиваемой территории.

Укладка газопровода выполняется параллельно рельефу местности и предназначена для строительства объекта: «Газоснабжение сушилки по адресу: с. Сотниково, Фатежского района, Курской области».

Раздел 4.

Мероприятия по охране окружающей среды.

Эксплуатация и технический надзор за газовым оборудованием осуществляется в соответствии с ПБ 12-529-03 «Правила безопасности систем газораспределения и газопотребления», с «Правилами технической эксплуатации и требованиями безопасности труда в газовом хозяйстве Российской Федерации».

Во время эксплуатации газового хозяйства необходимо организовать контроль за исправным состоянием газовых сетей и газового оборудования, инструмента, приспособлений, а также за наличием предохранительных

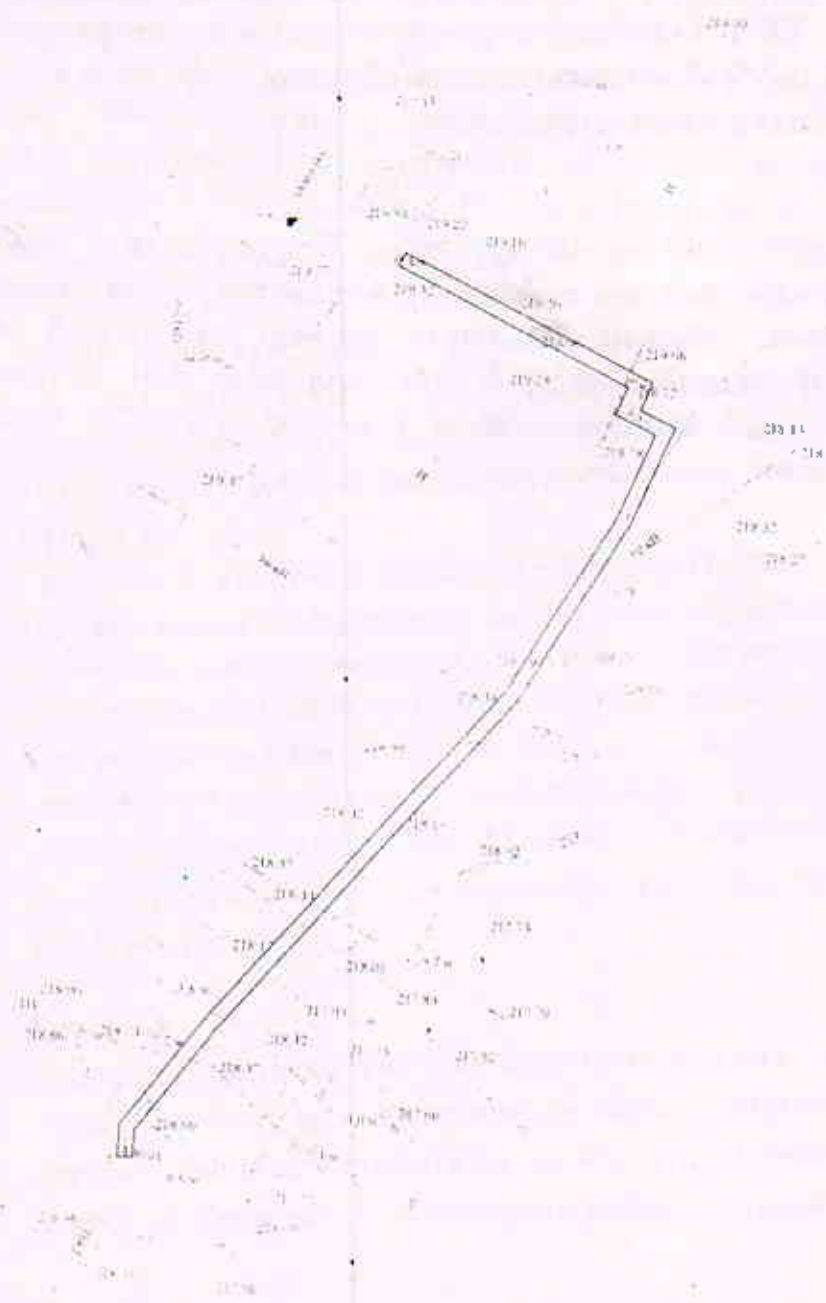
Кол.уч	Лист	Подок	Подпись	Дата	Лист

устройств и индивидуальных средств, обеспечивающих безопасные условия труда. Не допускать эксплуатацию системы газоснабжения, а также выполнения всякого рода ремонтных газоопасных работ, если дальнейшее производство работ сопряжено с опасностью для жизни работающих. Рабочие, связанные с обслуживанием и ремонтом газового оборудования, выполнением газоопасных работ, должны быть обучены действиям в случае аварии, правилам пользования средствами индивидуальной защиты, способом оказания первой помощи, аттестованы и пройти проверку знаний в области промышленной безопасности. В соответствии с требованиями федерального закона «О промышленной безопасности опасных производственных объектов» организация, эксплуатирующая опасный производственный объект, обязана заключить договор страхования риска ответственности за причинение вреда жизни, здоровью или имуществу других лиц и окружающей природной среде в случае аварии на опасном производственном объекте.

Кол.уч	Лист	Недок	Подпись	Дата

Лист

МАСШТАБ 1:2000



ПРОЕКТ ПЛАНИРОВКИ ТЕРРИТОРИИ, ДЛЯ ЛИНЕЙНОГО ОБЪЕКТА

Газоснабжение сушилки по адресу: с. Сотниково, Фатежского района, Курской области

Кол уч Лист Надок Подпись Дата

Схема расположения сети газопровода

Стадия Лист Листов
Р 7 8

Инженер Косицкий А.И.
Проектировщик Блинов Н.Д.
Руководитель Просолюпов Г.Н.

МАСШТАБ 1.2000

ООО "Курские просторы"

РОССИЙСКАЯ ФЕДЕРАЦИЯ
АДМИНИСТРАЦИЯ
БАНИНСКОГО СЕЛЬСОВЕТА
ФАТЕЖСКОГО РАЙОНА

ПОСТАНОВЛЕНИЕ

от 26 июня 2015 г. № 69

В соответствии с Градостроительным кодексом Российской Федерации, Федеральным Законом от 29.02.2004 г. №191-ФЗ «О введении в действие Градостроительного кодекса Российской Федерации», Правилами землепользования и застройки муниципального образования «Банинский сельсовет» Фатежского района Курской области, утвержденными решением Собрания депутатов Банинский сельсовет Фатежского района Курской области от 16 марта 2012 № 45 «Об утверждении Правил землепользования и застройки населённых пунктов муниципального образования «Банинский сельсовет» Фатежского района Курской области», администрация Банинского сельсовета Фатежского района Курской области **ПОСТАНОВЛЯЕТ:**

1. Утвердить проект межевания территории по установлению границ и вычислению площади земельного участка- для строительства объекта : «Газоснабжение сушилки по адресу: с.Сотниково, Фатежского района, Курской области»
- 2.Контроль за исполнением постановления оставляю за собой.
3. Постановление вступает в силу с момента подписания.

Глава Банинского сельсовета
Фатежского района



В.И.Быстрыкова



ООО «Курские просторы»



УТВЕРЖДЕН

Постановлением Главы Фатежского
района Курской области

от 26 июня 2015 года

№ 69

Проект межевания территории

По установлению границ и вычислению площади

земельного участка - для строительства объекта:

«Газоснабжение сушилки по адресу: с. Сотниково, Фатежского района,
Курской области»

Генеральный директор

ООО «Курские просторы»  Косицкий А.И.

Курск 2015 г.

№ п/п	Содержание	Номера страниц
1	2	3
1	Компьютерная записка	3
2	План границ земельного участка	4
3	Каталог координат	5
4	Схема расположения земельного участка на кадастровых кварталах	6

Пояснительная записка

Комплексе землеустроительных работ по составлению схемы расположения и вычисления отвода для строительства объекта: «Газоснабжение сущинки по адресу: с. Сотниково, Фатежского района, Курской области» выполнен ООО «Курские просторы».

В результате полевых работ было определено положение полосы отвода на местности. Геодезические измерения проводились от пункта Кунач Зкл. с координатами $x=43330,77$ $y=1336343,65$ в системе координат МСК-46 с использованием тахеометра Nikon Nivo 5.M (свидетельство о поверки №061733 от 15 февраля 2015г. до 15 февраля 2016 г.).

Площадь полосы отвода вычислена по координатам углов поворота границы на персональном ЭВМ с использованием программного обеспечения «Digitals» и составлена по фактически сложившейся границе на момент выполнения работ – 1338,00 кв.м. в квартале 46.25.190003, 46.25.190105.

Протяженность – _____ м.

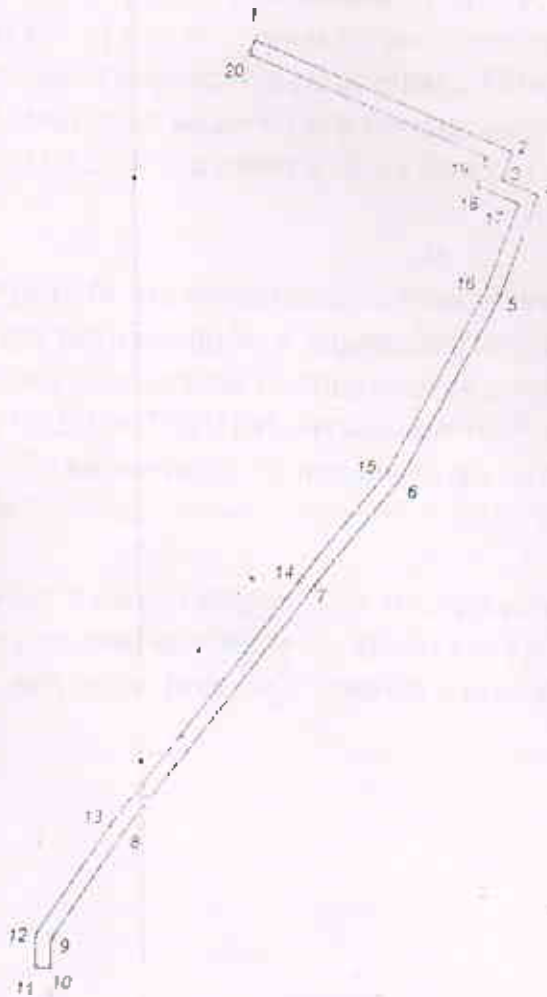
Работы выполнены в соответствии с требованиями: «Инструкция по межеванию земель» - 1996 г.; «Требования к оформлению документов о межевании, предоставляемых для постановки земельных участков на кадастровый учет» - приказ Росземкадастра №11/327 от 02.10.2002 г.; «Методические рекомендации по проведению межевания объектов землеустройства» от 17.02.2003 г. с учетом утвержденных изменений от 18.04.2003 г.

По результатам проведенных работ составлена схема и вычислена площадь полосы отвода для строительства объекта: «Газоснабжение сущинки по адресу: с. Сотниково, Фатежского района, Курской области».

План границ земельного участка

Электроснабжение сушилки по адресу: с. Сотниково, Фатежского района, Курской области

Масштаб 1 2000



Общая площадь земельного участка - 1338,00 кв.м

Кадастровый инженер

Косицкий А И

План границ земельного участка

Каталог координат

№	X	Y	Длина	Угол
1	469 804,85	1 281 729,99	74,37	114°56'04"
2	469 773,50	1 281 787,43	7,74	201°57'54"
3	469 766,31	1 281 794,53	10,41	113°58'18"
4	469 762,08	1 281 804,05	28,62	202°32'46"
5	469 735,64	1 281 793,07	54,41	210°20'25"
6	469 688,69	1 281 765,59	36,80	220°44'20"
7	469 660,80	1 281 741,57	81,42	219°49'21"
8	469 598,27	1 281 689,43	33,27	215°58'27"
9	469 571,34	1 281 669,86	7,53	182°16'25"
10	469 563,81	1 281 669,58	4,00	272°16'25"
11	469 563,97	1 281 665,59	8,74	002°16'25"
12	469 572,71	1 281 665,93	34,62	035°58'27"
13	469 600,72	1 281 685,27	81,59	039°49'21"
14	469 663,39	1 281 738,52	36,47	040°44'20"
15	469 691,02	1 281 762,32	53,77	030°20'25"
16	469 737,43	1 281 789,48	24,45	022°32'46"
17	469 760,01	1 281 798,86	11,93	293°57'47"
18	469 764,86	1 281 787,98	7,84	022°13'39"
19	469 772,11	1 281 790,92	69,05	294°56'04"
20	469 801,22	1 281 728,30	4,00	024°56'04"
1	469 804,85	1 281 729,99		

Схема расположения земельного участка на кадастровом квартале



ПРОЕКТ МЕЖЕВАНИЯ ТЕРРИТОРИИ ДЛЯ ЛИНЕЙНОГО ОБЪЕКТА

Газоснабжение сушилки по адресу: с Сотниково
Фатежского района, Курской области

Схема расположения сети газопровода

Стадия	Лист	Листов
Р	6	7

МАСШТАБ 1: _____

ООО "Курские просторы"

№	Лист	Подпись	Дата
1	1	Косицкий А. И.	27.06.2015
2	2	Блинов Н. Л.	25.06.2015
3	3	Просолупов Г. Н.	22.06.2015
4	4	Просолупов Г. Н.	22.06.2015

**РОССИЙСКАЯ ФЕДЕРАЦИЯ
АДМИНИСТРАЦИЯ
БАНИНСКОГО СЕЛЬСОВЕТА
ФАТЕЖСКОГО РАЙОНА**

ПОСТАНОВЛЕНИЕ №71

от 03 июля 2015 года

Об утверждении схемы выбора
земельного участка

Руководствуясь Земельным и Градостроительным кодексами Российской Федерации, Уставом муниципального образования «Банинский сельсовет» Фатежского района Курской области, рассмотрев заявление Администрации Банинского сельсовета (ОГРН 1024600809420, ИНН 4625000570, КПП 462501001), расположенной по адресу: Курская область, Фатежский район, п.Чермошной, администрация Банинского сельсовета Фатежского района Курской области

ПОСТАНОВЛЯЕТ:

1. Утвердить схему земельного участка, площадью 9 кв.м из земель населенных пунктов, государственная собственность на которые не разграничена, предназначенного для строительства электромеханической водозаборной установки, расположенной по адресу : 307109 Курская область, Фатежский район, Банинский сельсовет, с.2-е Банино.

2.Контроль за исполнением постановления оставляю за собой.

3. Постановление вступает в силу с момента подписания.

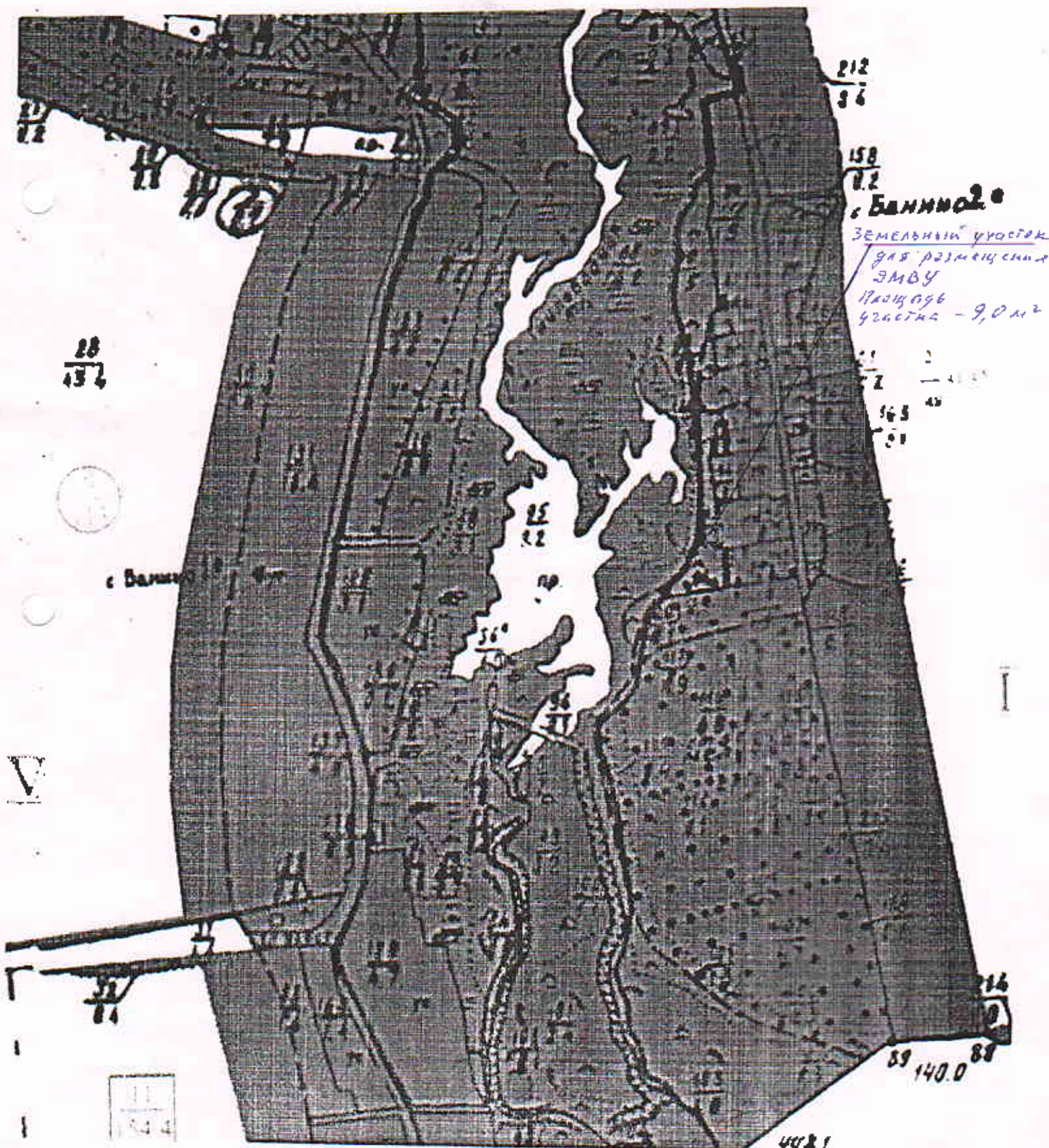
Глава Банинского сельсовета
Фатежского района

В.И.Быстрыкова



Приложение
К схеме выбора земельного участка для
строительства и эксплуатации электромеханической
водозаборной установки по адресу:
Курская область, Фатежский район, с.2-е Банино
МО «Банинский сельсовет» Фатежского района Курской области

СХЕМА РАСПОЛОЖЕНИЯ ЗЕМЕЛЬНОГО УЧАСТКА



Согласовано:

1. Глава Банинского сельсовета _____ Быстрякова В.И.
2. Консультант отдела ООС _____
3. Рай (гор) органа архитектуры и градостроительства _____ Рябищенков П.М.
4. Начальник отдела промышленности, строительства, ЖКХ
и архитектуры Администрации Фатежского района
Курской области _____ Чернышев А.В.
5. Управление (отдела) ГО и ЧС района (города) _____ Жиров И.И.
6. Службы электрических сетей _____ Шенцев В.А.
7. Службы ОАО «Ростелеком» _____ Минаков С.Е.
8. Начальник филиала ОАО «Газпром газораспределение Курск»
в г.Фатеже _____ Гусарова М.А.
9. Начальник отдела по управлению муниципальным имуществом
и земельным правоотношениям Администрации
Фатежского района Курской _____ Гаркавенко М.Н.
10. Заместитель Главы Администрации Фатежского района,
Начальник Управления финансов Фатежского района Курской области
_____ Гулидов С.В.

**РОССИЙСКАЯ ФЕДЕРАЦИЯ
АДМИНИСТРАЦИЯ
БАНИНСКОГО СЕЛЬСОВЕТА
ФАТЕЖСКОГО РАЙОНА**

ПОСТАНОВЛЕНИЕ №70

от 03 июля 2015 года

Об утверждении схемы выбора
земельного участка

Руководствуясь Земельным и Градостроительным кодексами Российской Федерации, Уставом муниципального образования «Банинский сельсовет» Фатежского района Курской области, рассмотрев заявление Администрации Банинского сельсовета (ОГРН 1024600809420, ИНН 4625000570, КПП 462501001), расположенной по адресу: Курская область, Фатежский район, п.Чермошной, администрация Банинского сельсовета Фатежского района Курской области

ПОСТАНОВЛЯЕТ:

1. Утвердить схему земельного участка, площадью 9 кв.м из земель населенных пунктов, государственная собственность на которые не разграничена, предназначенного для строительства электромеханической водозаборной установки, расположенной по адресу : 307109 Курская область, Фатежский район, Банинский сельсовет, х.Ломовка.
2. Контроль за исполнением постановления оставляю за собой.
3. Постановление вступает в силу с момента подписания.

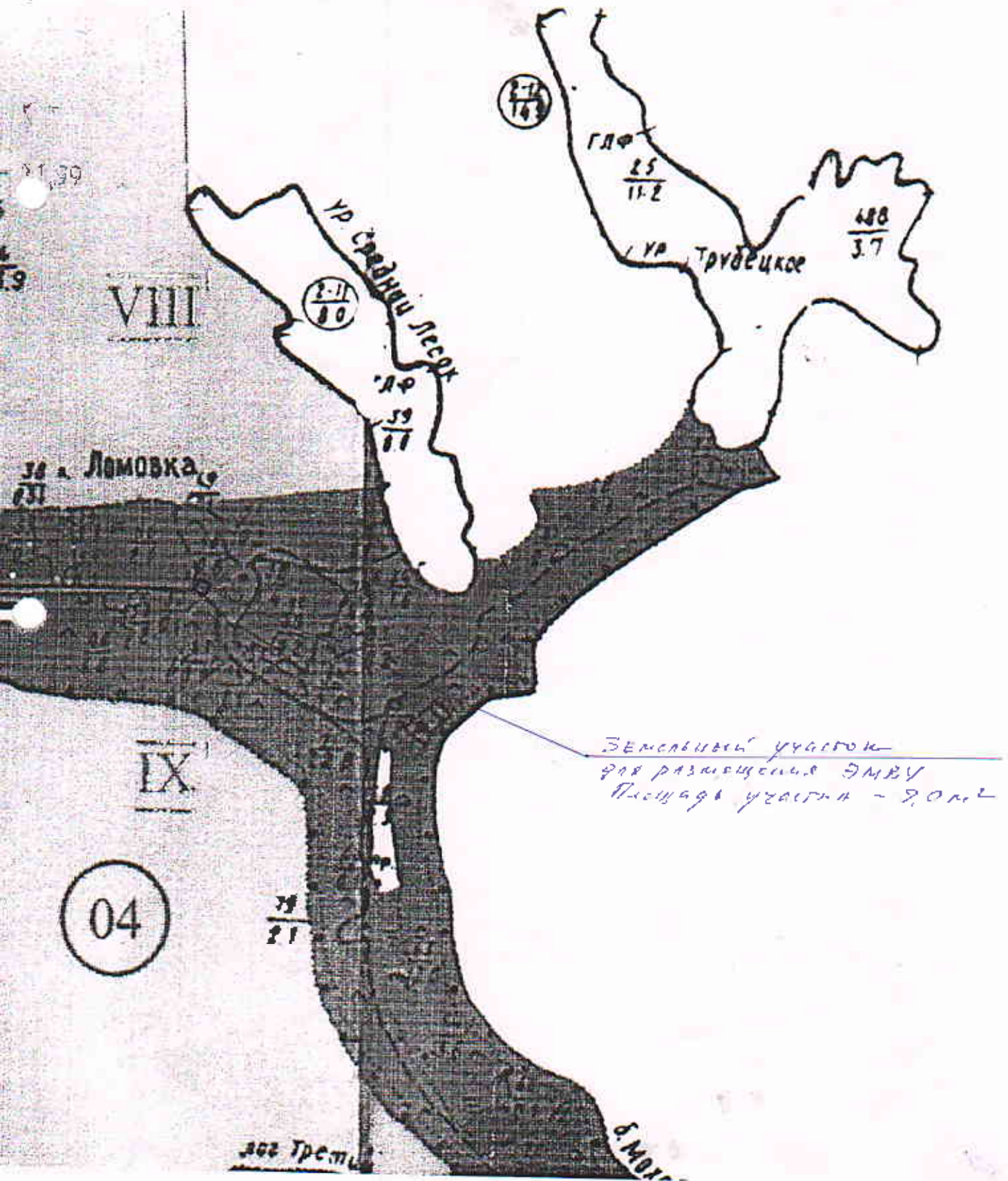
Глава Банинского сельсовета
Фатежского района



В.И.Быстрякова

Приложение
К схеме выбора земельного участка для
строительства и эксплуатации электромеханической
водозаборной установки по адресу:
Курская область, Фатежский район, х. Ломовка
МО «Банинский сельсовет» Фатежского района Курской области

СХЕМА РАСПОЛОЖЕНИЯ ЗЕМЕЛЬНОГО УЧАСТКА

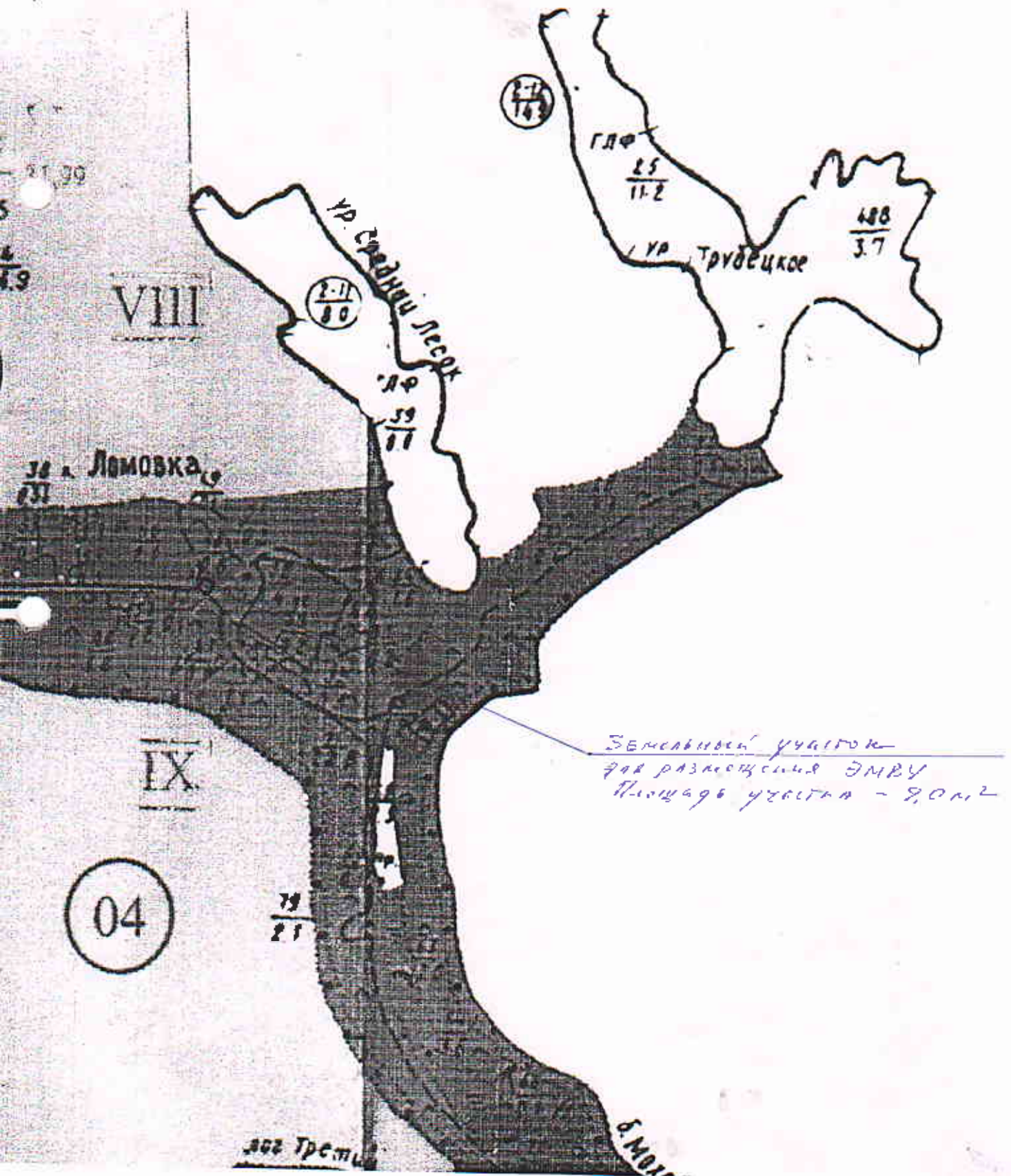


Согласовано:

1. Глава Банинского сельсовета _____ Быстрякова В.И.
2. Консультант отдела ООС _____ (Быстрякова В.И.)
3. Рай (гор) органа архитектуры и градостроительства _____ Рябищенков П.М.
4. Начальник отдела промышленности, строительства, ЖКХ
и архитектуры Администрации Фатежского района
Курской области _____ Чернышев А.В.
5. Управление (отдела) ГО и ЧС района (города) _____ Жиров И.И.
6. Службы электрических сетей _____ Шенцев Б.А.
7. Службы ОАО «Ростелеком» _____ Милаков С.Е.
8. Начальник филиала ОАО «Газпром газораспределение Курск»
в г.Фатеже _____ Гусарова М.А.
9. Начальник отдела по управлению муниципальным имуществом
и земельным правоотношениям Администрации
Фатежского района Курской _____ Гаркавенко М.Н.
10. Заместитель Главы Администрации Фатежского района,
Начальник Управления финансов Фатежского района Курской области
_____ Гулидов С.В.

Приложение
К схеме выбора земельного участка для
строительства и эксплуатации электромеханической
водозаборной установки по адресу:
Курская область, Фатежский район, х. Ломовка
МО «Банинский сельсовет» Фатежского района Курской области

СХЕМА РАСПОЛОЖЕНИЯ ЗЕМЕЛЬНОГО УЧАСТКА



**РОССИЙСКАЯ ФЕДЕРАЦИЯ
АДМИНИСТРАЦИЯ
БАНИНСКОГО СЕЛЬСОВЕТА
ФАТЕЖСКОГО РАЙОНА**

ПОСТАНОВЛЕНИЕ №70

от 03 июля 2015 года

Об утверждении схемы выбора
земельного участка

Руководствуясь Земельным и Градостроительным кодексами Российской Федерации, Уставом муниципального образования «Банинский сельсовет» Фатежского района Курской области, рассмотрев заявление Администрации Банинского сельсовета (ОГРН 1024600809420, ИНН 4625000570, КПП 462501001), расположенной по адресу: Курская область, Фатежский район, п.Чермошной, администрация Банинского сельсовета Фатежского района Курской области

ПОСТАНОВЛЯЕТ:

1. Утвердить схему земельного участка, площадью 9 кв.м из земель населенных пунктов, государственная собственность на которые не разграничена, предназначенного для строительства электромеханической водозаборной установки, расположенной по адресу : 307109 Курская область, Фатежский район, Банинский сельсовет, х.Ломовка.

2.Контроль за исполнением постановления оставляю за собой.

3. Постановление вступает в силу с момента подписания.

Глава Банинского сельсовета
Фатежского района

В.И.Быстрякова



РОССИЙСКАЯ ФЕДЕРАЦИЯ
АДМИНИСТРАЦИЯ
БАНИНСКОГО СЕЛЬСОВЕТА ФАТЕЖСКОГО РАЙОНА
ПОСТАНОВЛЕНИЕ

от 31 августа №96

**Об утверждении схемы расположения
земельного участка под строительство
трассы ВОЛС ОАО «Ростелеком»**

Рассмотрев заявление ООО «ЗемГеоКад», руководствуясь Земельным кодексом Российской Федерации от 25.10.2001г., №136 – ФЗ (ред. от 29.12.2014г.) (с изм. и доп., вступившими в силу с 01.03.2015г.) ст.11.10, Федеральным законом от 06.10.2003г. №131 – ФЗ «Об общих принципах организации местного управления в Российской Федерации» администрация Банинского сельсовета, Фатежского района, Курской области
ПОСТАНОВЛЯЕТ:

1. Утвердить схему расположения земельного участка на кадастровом плане территории и проект межевания территории для размещения линейного объекта: «строительство волоконно – оптической линии связи (ВОЛС) на объекте: Устранение цифрового неравенства в Курской области» проходящего по территории Банинского сельсовета Фатежского района, Курской области:

- земельный участок №1 общей площадью 57409 м² с условным номером 46:25:000000, земли населенных пунктов с видом разрешенного использования «Коммунальное обслуживание»;
- земельный участок №2 общей площадью 23538 м² с условным номером 46:25:000000, земли населенных пунктов с видом разрешенного использования «Коммунальное обслуживание»;
- земельный участок №3 общей площадью 1075 м² с условным номером 46:25:020006, земли населенных пунктов с видом разрешенного использования «Коммунальное обслуживание»;
- земельный участок №4 общей площадью 678 м² с условным номером 46:25:020006, земли населенных пунктов с видом разрешенного использования «Коммунальное обслуживание»;

2. Контроль над исполнением настоящего Постановления оставляю за собой.

3. Постановление вступает в силу с момента подписания и действует в течение 2 (двух) лет.

Глава Банинского сельсовета
Фатежского района



В.И. Быстрыкова



**Общество с ограниченной ответственностью
ООО «ЗемГеоКад»
Землеустроительное предприятие
Россия, г. Курск**

Исх. №46-234/367 от 31.08.2015г.

Главе Банинского сельсовета
Фатежского района, Курской области
Быстряковой В.И.

Об утверждении Схемы расположения
земельного участка под строительство
трассы ВОЛС ОАО «Ростелеком»

Уважаемая Валентина Ивановна!

Прошу Вас, утвердить схему расположения земельных участков на кадастровом плане территории и проект межевания территории для размещения линейного объекта: «строительство волоконно – оптической линии связи (ВОЛС) на объекте: «Устранение цифрового неравенства в Курской области» проходящего по территории Банинского сельсовета в кадастровом квартале 46:25:000000, 46:25:020006 с видом разрешенного использования «коммунальное обслуживание»

Приложение:

1. Схема расположения земельного участка или земельных участков на кадастровом плане территории – 2 экз.
2. Проект межевания территории для размещения линейного объекта - 2 экз.

Директор



Виноградов М.Л.

Иск. Чалыгин Евгений Валерьевич
Тел. 8-920-717-20-24

**Утверждена
Постановлением**

(наименование документа об утверждении, включая наименование)

Администрации Банинского сельсовета
органов государственной власти или органов местного

Фатежского района

самоуправления, принявших решение об утверждении схемы

Курской области

или подписавших соглашение о перераспределении земельных участков)

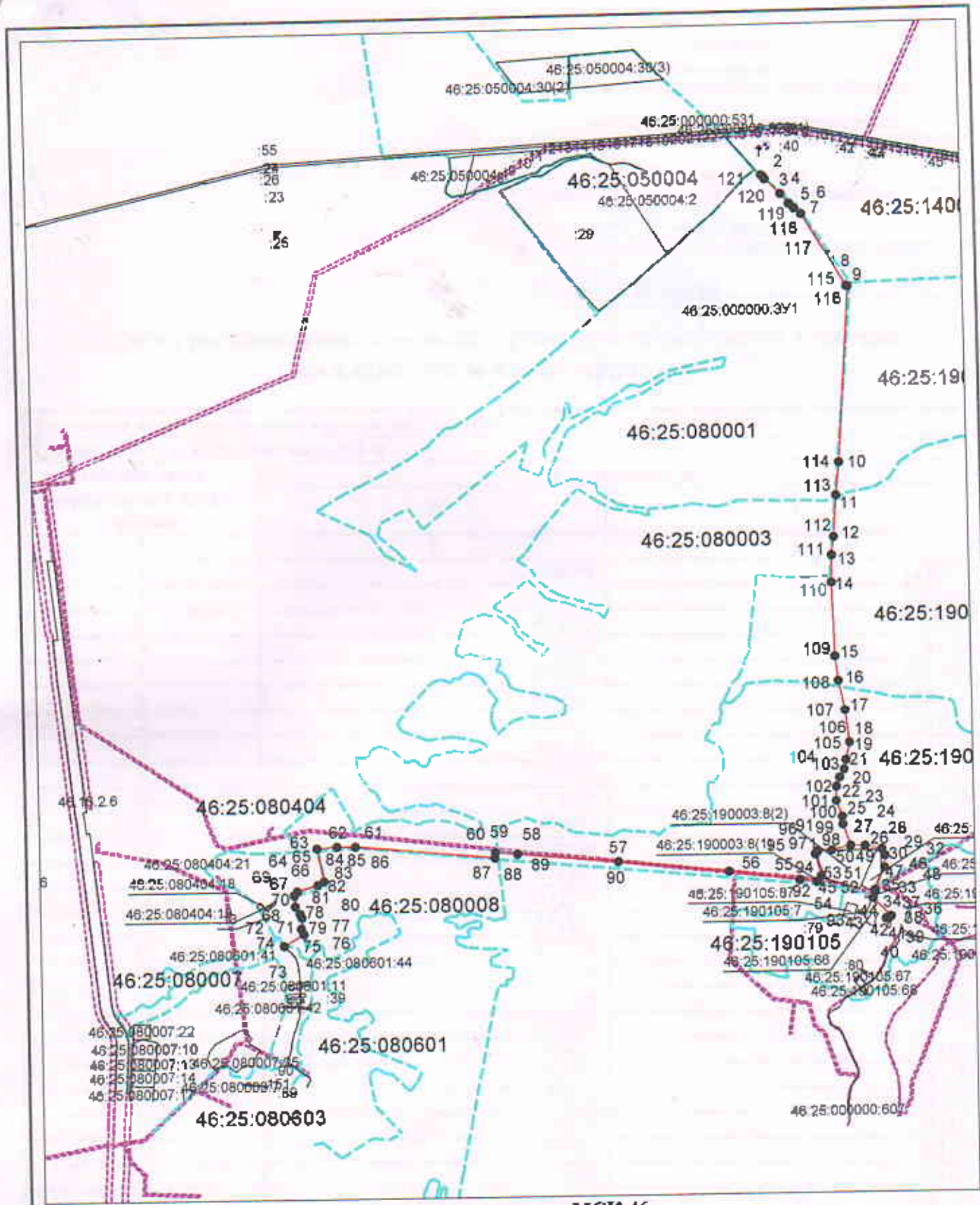
от 31 августа № 96

**Схема расположения земельного участка или земельных участков
на кадастровом плане территории**

Условный номер земельного участка 46:25:000000:ЗУ1			
Площадь земельного участка 57409 м ²			
Обозначение характерных точек границ	Координаты, м		
	X	Y	
1	2	3	
1	476408	1280837	
2	476390	1280857	
3	476373	1280872	
4	476230	1281016	
5	476138	1281091	
6	476092	1281140	
7	476037	1281207	
8	475351	1281611	
9	475347	1281625	
10	473699	1281506	
11	473391	1281470	
12	472998	1281441	
13	472828	1281418	
14	472575	1281410	
15	471882	1281428	
16	471652	1281457	
17	471375	1281512	
18	471070	1281550	
19	470908	1281512	
20	470820	1281494	
21	470744	1281451	
22	470658	1281419	
23	470526	1281412	
24	470382	1281468	
25	470309	1281469	
26	470110	1281541	
27	470108	1281674	
28	470074	1281833	
29	470010	1281864	
30	469898	1281856	
32	469689	1281764	
33	469666	1281764	
34	469610	1281746	

1	2	3
35	469437	1281911
36	469413	1281887
37	469420	1281872
38	469414	1281861
39	469418	1281860
40	469424	1281872
41	469418	1281886
42	469437	1281905
43	469609	1281742
44	469667	1281760
45	469689	1281760
46	469899	1281852
47	470010	1281860
48	470070	1281830
49	470104	1281674
50	470106	1281538
51	470066	1281360
1	470061	1281230
52	470030	1281206
53	469825	1281261
54	469769	1281217
55	469791	1281055
56	469879	1280392
57	469984	1279351
58	470069	1278406
59	470088	1278198
60	470037	1278192
61	470160	1276879
62	470163	1276708
63	470149	1276520
64	469841	1276583
65	469805	1276520
66	469747	1276327
67	469711	1276298
68	469607	1276305
69	469538	1276349
70	469501	1276365
71	469398	1276358
72	469343	1276384
73	469234	1276196
74	469238	1276194
75	469345	1276379
76	469397	1276354
77	469500	1276361
78	469537	1276346
79	469605	1276301
80	469712	1276294
81	469750	1276324
82	469809	1276518
83	469843	1276579
84	470153	1276515
85	470167	1276708
86	470164	1276879

1	2	3
87	470041	1278189
88	470093	1278195
89	470073	1278406
90	469988	1279351
91	469883	1280393
92	469795	1281056
93	469773	1281215
94	469825	1281257
95	470030	1281202
96	470065	1281228
97	470070	1281359
98	470110	1281537
99	470308	1281465
100	470382	1281464
101	470526	1281408
102	470659	1281415
103	470745	1281447
104	470821	1281490
105	470909	1281508
106	471070	1281546
107	471375	1281508
108	471652	1281453
109	471882	1281424
110	472575	1281406
111	472829	1281414
112	472998	1281437
113	473391	1281466
114	473699	1281502
115	475344	1281621
116	475348	1281608
117	476034	1281204
118	476089	1281138
119	476135	1281088
120	476227	1281013
121	476370	1280869
1	476408	1280837



Система координат: МСК-46
 Масштаб 1:50000

Условные обозначения:

- — граница образуемого земельного участка,
- — граница учтенного земельного участка,
- - - — граница кадастрового квартала,
- — характерная точка границы земельного участка.

Утверждена
Постановлением

(наименование документа об утверждении, включая наименования

Администрации Баннинского сельсовета
органов государственной власти и/или органов местного

Фатежского района

самоуправления, принявших решение об утверждении схемы

Курской области

или подписавших соглашение о перераспределении земельных участков)

от 31 августа № 96

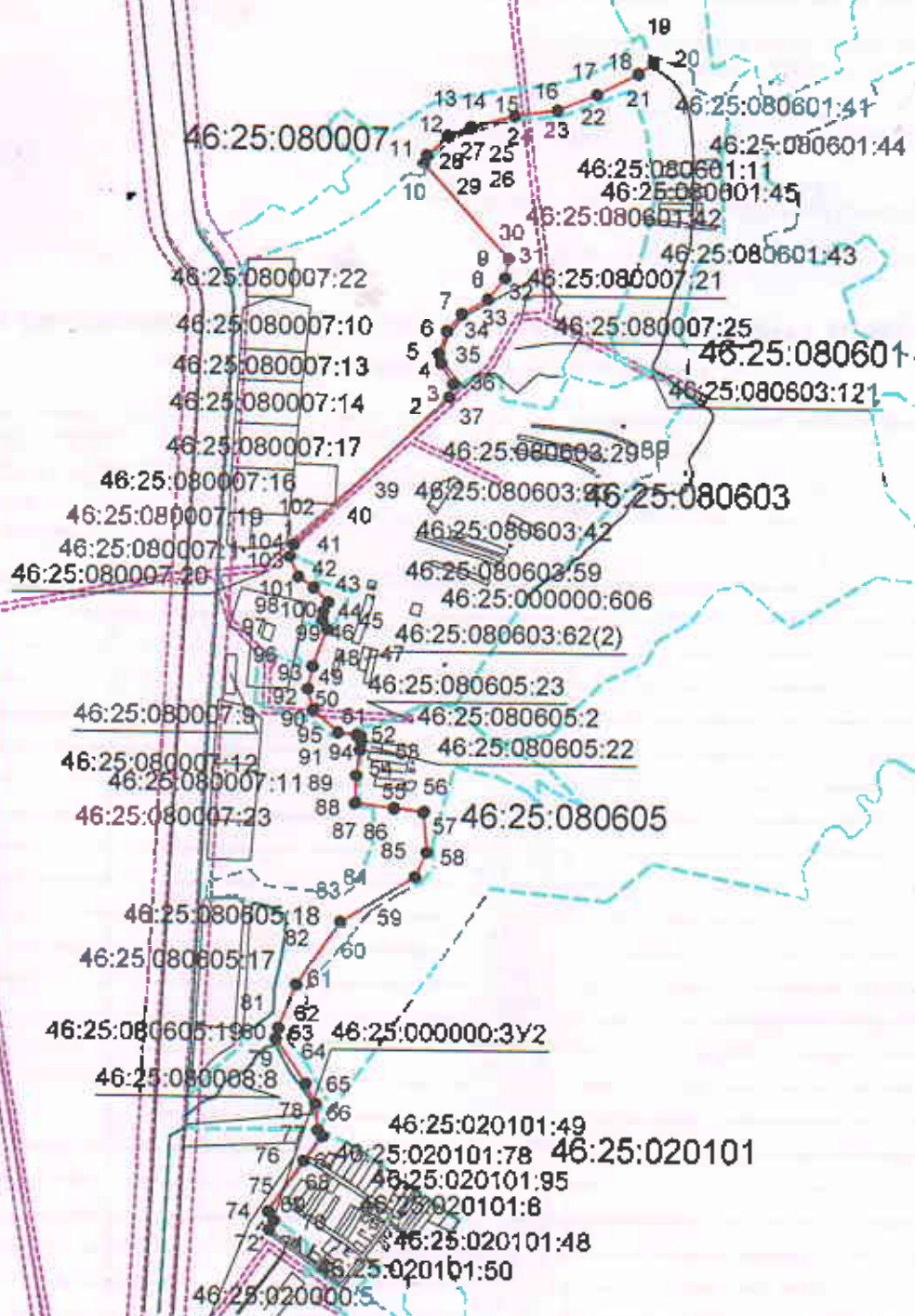
**Схема расположения земельного участка или земельных участков
на кадастровом плане территории**

Условный номер земельного участка 46:25:000000:3У2		
Площадь земельного участка 23538 м ²		
Обозначение характерных точек границ	Координаты, м	
	X	Y
1	2	3
1	467514	1274935
2	468043	1275480
3	468088	1275493
4	468161	1275449
5	468197	1275441
6	468276	1275469
7	468336	1275522
8	468390	1275616
9	468465	1275674
10	468531	1275684
11	468869	1275380
12	468900	1275391
13	468967	1275468
14	469000	1275549
15	469043	1275703
16	469065	1275854
17	469121	1275992
18	469196	1276139
19	469236	1276192
20	469232	1276194
21	469192	1276141
22	469117	1275994
23	469061	1275855
24	469039	1275704
25	468996	1275551
26	468963	1275470
27	468898	1275395
28	468869	1275385
29	468532	1275688
30	468463	1275678
31	468387	1275618
32	468333	1275524
33	468274	1275473

1	2	3
34	468197	1275445
35	468163	1275453
36	468089	1275497
37	468042	1275484
38	467512	1274938
39	467469	1274924
40	467400	1274956
41	467362	1275011
42	467309	1275063
43	467277	1275046
44	467246	1275043
45	467215	1275061
46	467084	1275011
47	467005	1274994
48	466933	1275013
49	466853	1275102
50	466843	1275170
51	466838	1275185
52	466821	1275187
53	466788	1275183
54	466698	1275171
55	466602	1275167
56	466585	1275304
57	466573	1275411
58	466427	1275423
59	466337	1275384
60	466177	1275120
61	465955	1274965
62	465801	1274904
63	465764	1274896
64	465604	1275002
65	465534	1275039
66	465440	1275049
67	465418	1275067
68	465329	1275000
69	465150	1274876
70	465119	1274898
71	465085	1274879
72	465087	1274876
73	465119	1274893
74	465151	1274871
75	465332	1274996
76	465418	1275062
77	465439	1275045
78	465533	1275035
79	465602	1274999
80	465763	1274892
81	465802	1274900
82	465957	1274962
83	466180	1275117
84	466340	1275380
85	466428	1275419
86	466570	1275408

1	2	3
87	466581	1275303
88	466598	1275163
89	466699	1275167
90	466788	1275178
91	466821	1275183
92	466835	1275181
93	466839	1275169
94	466849	1275100
95	466931	1275009
96	467005	1274990
97	467085	1275007
98	467215	1275057
99	467246	1275039
100	467278	1275042
101	467308	1275058
102	467359	1275008
103	467397	1274953
104	467469	1274920
1	467514	1274935

46:25:



Система координат: МСК-46
 Масштаб 1:25000

Условные обозначения:

- — граница образуемого земельного участка,
- — граница учтенного земельного участка,
- - - — граница кадастрового квартала,
- — характерная точка границы земельного участка.

Утверждена

Постановлением

(наименование документа об утверждении, включая наименование

Администрации Банинского сельсовета

органов государственной власти или органов местного

Фатежского района

сознательных, принятых в целях об утверждении схемы

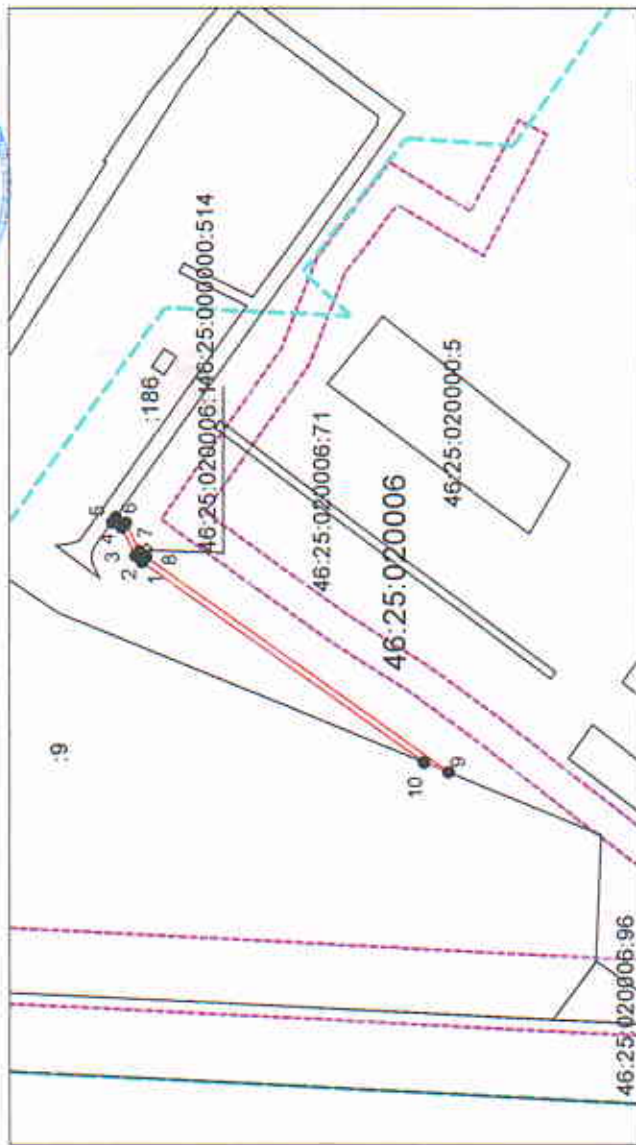
Курской области

или подготавливаемых соглашений о передаче/реорганизации земельных участков)

от 31.08.2015 № 96

Схема расположения земельного участка или земельных участков на кадастровом плане территории

Условный номер земельного участка 46:25:020006:3У3		Площадь земельного участка 1075 м ²	
Обозначение характерных точек границ	Координаты, м	X	Y
		1	2
1	465058	1274845	
2	465063	1274849	
3	465072	1274868	
4	465078	1274871	
5	465076	1274874	
6	465069	1274871	
7	465060	1274852	
8	465056	1274848	
9	464857	1274706	
10	464873	1274713	
I	465058	1274845	



Система координат: МСК-46

Масштаб 1:5000

Условные обозначения:

- граница образуемого земельного участка,
- граница учтенного земельного участка,
- граница кадастрового квартала,
- — характерная точка границы земельного участка

Утверждена
Постановлением

(именование документа об утверждении, включая наименование)

Администрации Баннинского сельсовета
органов государственной власти или органов местного

Фатежского района

самоуправления, принявших решение об утверждении схемы

Курской области

или подписавших ее в отношении территории (разделов, частей земельных участков)

от 31.08.2015 № 96

Схема расположения земельного участка или земельных участков на кадастровом плане территории

Условный номер земельного участка 46:25:020006:3У4		Площадь земельного участка 678 м ²	
Обозначение характерных точек границ	Координаты, м		У
	X	Y	
1	2	3	
1	464757	1274630	
2	464757	1274635	
3	464615	1274534	
4	464623	1274534	
1	464757	1274630	



Система координат: МСК-46
Масштаб 1:5000

Условные обозначения:

- граница образуемого земельного участка,
- граница утленного земельного участка,
- граница кадастрового квартала,
- характерная точка границы земельного участка.